

ОБЩИНСКИ СЪВЕТ - ВИДИН

Видин 3700, пл. "Бдинци" №2, тел.: 094/609409, тел./факс: 094/601159
e-mail: obs_vidin@mail.bg

РЕШЕНИЕ № 229

Взето с Протокол № 12/19.12.2022 год.

ОТНОСНО: Предложение №ПО-01-04-252/07.12.22г. от Борислава Борисова – Зам. кмет „ХДСП“ – За Кмет на община Видин, съгласно Заповед № РД-02-11-1424/30.11.2022г., относно захранване на банкова извънбюджетна сметка по проект „Подобряване на качеството на атмосферния въздух в Община Видин“, в изпълнение на договор за предоставяне на безвъзмездна финансова помощ № BG16M1OP002-5.003-0007 по Оперативна програма „Околна среда 2014-2020г.“, съфинансирана от Европейския фонд за регионално развитие и Кохезионния фонд на Европейския съюз.

На основание чл.21, ал.1, т.8 и т.10 от ЗМСМА и чл.104, ал.1, т.5 от Закона за публичните финанси и във връзка с изпълнение на договор №BG16M1OP002-5.003-0007 от 31.07.2019г. по проект „Подобряване на качеството на атмосферния въздух в Община Видин“, по ОП „Околна среда 2014-2020“,

Общински съвет – Видин

РЕШИ:

1. Дава съгласие на Община Видин да захрани извънбюджетната сметка (заемообразно) на проект BG16M1OP002-5.003-0007 „Подобряване качеството на атмосферния въздух в Община Видин“, в размер на **1 500 000,00 лв.** (един милион и петстотин хиляди лева).

2. Задължава Кмета на Община Видин след одобрение за изплащане на междинно или окончателно плащане от страна на Управляващия орган и получаване на трансфер по проект „Подобряване качеството на атмосферния

въздух в Община Видин”, горната сума да бъде възстановена по бюджетната сметка на Община Видин.


3. На основание чл.60, ал.1 от Административнопроцесуалния кодекс допуска предварително изпълнение на решението.

МОТИВИ: Общински съвет – Видин смята, че предложението е законосъобразно съгласно разпоредбите на чл.21, ал.1, т.8 и т.10 от ЗМСМА и чл.104, ал.1, т.5 от Закона за публичните финанси и във връзка с изпълнение на договор №BG16M1OP002-5.003-0007 от 31.07.2019г. по проект „Подобряване на качеството на атмосферния въздух в Община Видин”, по ОП „Околна среда 2014-2020”, както и целесъобразно да отпусне безлихвен заем по проекта с цел неговото успешно реализиране.

Предварителното изпълнение на решението се налага с оглед защита на особено важен обществен интерес, а именно - осигуряване на финансови средства за обезпечаване на дейностите по проекта, както и поради наличие на възможност за настъпване на значителна вреда за Община Видин при закъснение на плащания по сключени договори.

Председател на Общински съвет - Видин

Генади Велков (п)



ОБЩИНСКИ СЪВЕТ - ВИДИН

Видин 3700, пл. "Бдинци" №2, тел.: 094/609409, тел./факс: 094/601159
e-mail: obs_vidin@mail.bg

РЕШЕНИЕ № 230

Взето с Протокол №12/19.12.2022 год.

ОТНОСНО: Предложение №ПО-01-04-259/12.12.22г. от д-р Цветан Ценков – Кмет на община Видин, относно преминаване на звено „Охрана“ към структурата на Общинска администрация - Видин.

На основание чл.21, ал.1, т.2, т.23 и ал.2 от Закона за местното самоуправление и местната администрация (ЗМСМА),

Общински съвет - Видин

РЕШИ:

1. Отменя Решение №28, взето с Протокол №2/09.03.2016г. на Общински съвет - Видин, с което е създадено Звено „Охрана“.

2. Отменя Правилник за дейността на Звено „Охрана“, приет с Решение №87, взето с Протокол № 4/26.04.2016 год.

3. Одобрява частична промяна на структурата на Общинска администрация - Видин, считано от 01.01.2023 година, както следва:

3.1. Променя наименованието на отдел „Контрол и опазване на обществения ред“ на отдел „Контрол, опазване на обществения ред и охрана“;

3.2. Увеличава числеността на отдела на 27 броя служители, от които 5 броя на длъжност „Инспектор“ и 22 броя на длъжност „Специалист-охранител“;

3.3. Увеличава броя на специализираната администрация на 116 щатни бройки;

3.4. Увеличава общата численост на администрацията от 166 щатни бройки на 188 щатни бройки, **от които 166 щатни бройки, финансирани със средствата за делегирани държавни дейности и 22 щатни бройки дофинансирани със собствени приходи.**

4. Възлага на Кмета на Община Видин да предприеме необходимите действия за изпълнение на Решението.

Приложение: Структура на Общинска администрация - Видин (Приложение №1);

Приложение №2 - графична структура на Общинска администрация - Видин.

МОТИВИ: Общински съвет – Видин смята, че предложението е законосъобразно съгласно разпоредбите на чл.21, ал.1, т.2, т.23 и ал.2 от Закона за местното самоуправление и местната администрация (ЗМСМА), както и целесъобразно: Съгласно чл.122, ал.2 от Закона за публичните финанси, във връзка с оптимизирането на бюджетните разходи и реалните потребности на местната общност в течение на бюджетната година Общинският съвет може да открива, закрива или реструктурира бюджетните звена в общината, финансирани със собствени приходи в рамките на своята компетентност.

Това ни дава основание да предложим на Общинския съвет да:

1. Закрие звено „Охрана“ като самостоятелна структура, а служителите от него да преминат в структурата на Общинска администрация – Видин, в отдел „Контрол, опазване на обществения ред и охрана“. По този начин ще се намалят разходите за възнаграждение от две ръководни длъжности - ръководител звено „Охрана“ и началник отдел „КООР“ на една - началник отдел „Контрол, опазване на обществения ред и охрана“.

2. Поради недостиг на служители в звено „Охрана“ от същите се полага извънреден труд, който е забранен от Кодекса на труда. С цел спазване на разпоредбите на Кодекса и необходимостта от още 2 броя служители, за да се покрият всички дежурства, без да се налага полагане на извънреден труд се

трансформира длъжността на началник отдел звено „Охрана“ в „Специалист - охранител“.

Председател на Общински съвет - Видин

Генади Велков (п)

**СТРУКТУРА НА ОБЩИНСКА АДМИНИСТРАЦИЯ
ОБЩИНА ВИДИН**

Кмет	1
Заместник-кмет по Хуманитарни дейности и социална политика	1
Заместник-кмет по Устройство на територията и развитие на инфраструктурата	1
Заместник-кмет по Финансово-стопанска дейност, бюджет и икономическо развитие	1
Заместник-кмет по Европейски политики и инвестиции	1
Секретар на община	1
	6

ОБЩА АДМИНИСТРАЦИЯ

Отдел „Управление на човешките ресурси”	8
Отдел "Административно обслужване и деловодство"	7
Сектор „Кабинет на Общински съвет Видин”	3
Звено „Вътрешен одит“	2
Сектор „Връзки с обществеността и деловодство”	2
Отдел „Финансово-счетоводни дейности и бюджет”	9
Служител по сигурността на информацията	1
Финансов контролор	1
Обща администрация	33

СПЕЦИАЛИЗИРАНА АДМИНИСТРАЦИЯ

Главен архитект	1
Отдел „Устройство на територията”	12
Отдел „Екология, инфраструктура и инженерни мрежи и съоръжения”	6
Отдел „Хуманитарни дейности”	9
Отдел „Планиране, програмиране и инвестиции“	6
Отдел „Обществени поръчки и мониторинг“	6
Отдел „Местни данъци и такси”	13

Директор Дирекция	1
Отдел „Правно-нормативно обслужване и управление на собствеността“	12
Отдел „Гражданска регистрация и административно обслужване на населението”	9
Отдел „Контрол, опазване на обществения ред и охрана“	27

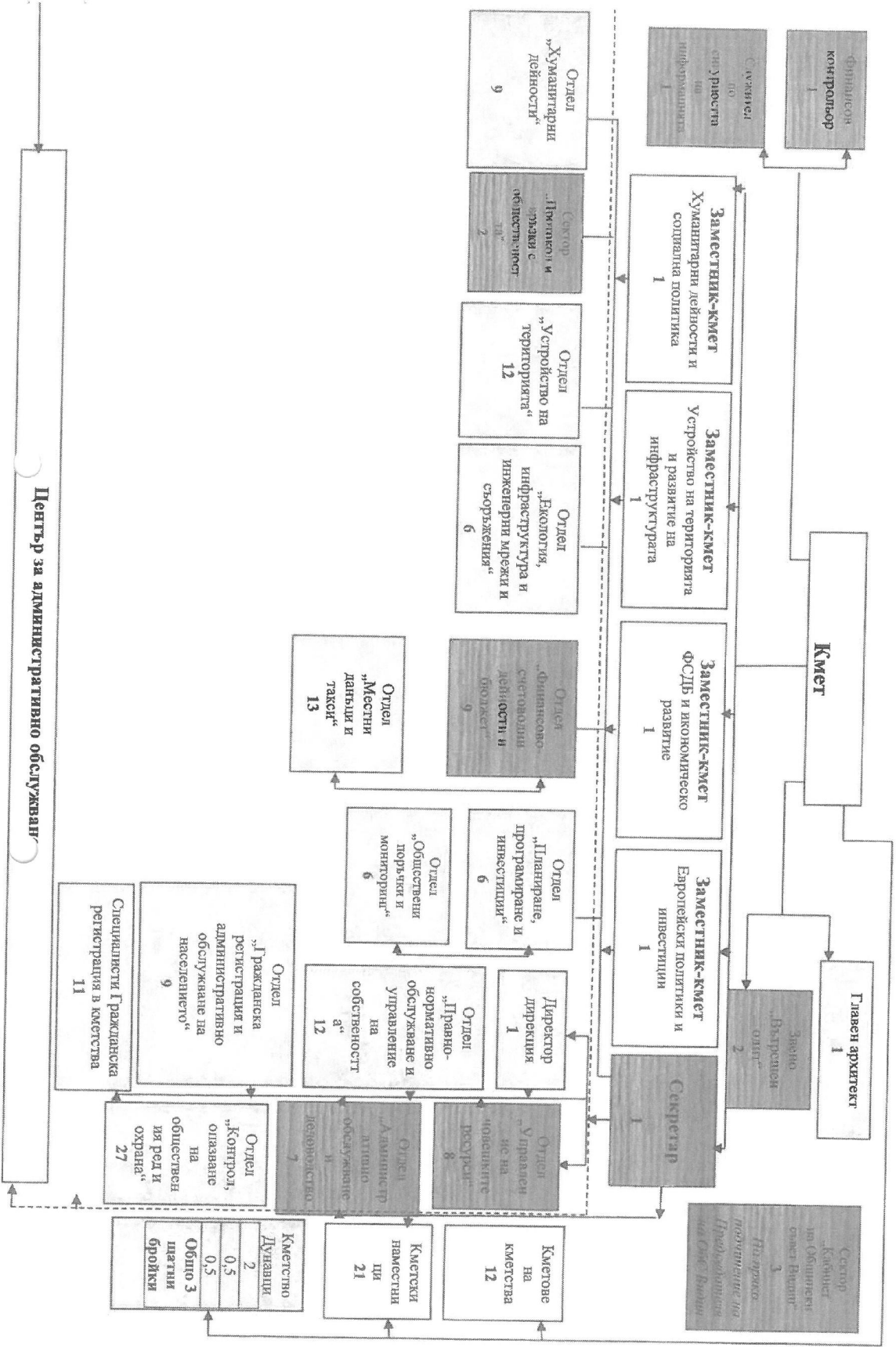
Специализирана администрация	116
-------------------------------------	------------

Изнесена кметска администрация

Кметове на кметства	12
Кметски наместници	21
Специалисти "Гражданска регистрация в кметство" (специализирана администрация)	11
Кметство Дунавци (специализирана администрация)	3

Общо численост 188 броя, от които:


- на държавно финансиране **166 броя**
- финансирани от местни приходи **22 броя**



Центр за административно обслужвање

Делегата
Кмет на община Виллин Кметове на кметства 13
Заместник-кметове на община Виллин 4
Кметски наместници 21
<i>Обща администрация</i> 33
<i>Специализирана администрация</i> 116

Обща численост на държавно финансиране **166 броя**
Численост на местно финансиране **22 броя**



ОБЩИНСКИ СЪВЕТ - ВИДИН

Видин 3700, пл. „Бдинци“ №2, тел.: 094/609409, тел./факс: 094/601159
e-mail: obs_vidin@mail.bg

РЕШЕНИЕ № 231

Взето с Протокол №12/19.12.2022 год.

ОТНОСНО: Предложение №ПО-01-04-260/12.12.22г. от д-р Цветан Ценков – Кмет на община Видин, относно отделяне от общинско предприятие „Пазари и паркинги“ и създаване на общинско предприятие „Зони за платено паркиране“ и приемане на Правилник за организация и дейността му.

На основание чл.21, ал.1, т.23 и ал.2 от ЗМСМА, във връзка с чл.52, ал.2, ал.3 и ал.4 от Закона за общинската собственост, във връзка с т.3.1 и т.3.2 от Правилника за дейността на общинските предприятия и фирми, при спазване изискванията на чл.19, ал.1, чл.20, чл.26 и чл.28 от ЗНА и във връзка с чл.75, чл.76, чл.77 и чл.79 от АПК,

Общински съвет - Видин

РЕШИ:

1. Отделя от ОП „Пазари и паркинги“ и създава на основание чл.52 и чл.53 от ЗОС - Общинско предприятие с наименование - „Зони за платено паркиране“, с предмет на дейност: Управление, поддържане и търговска експлоатация на платената зона за паркиране, управление и организация на дейността по принудително отстраняване на неправилно паркирани автомобили на територията на Община Видин, със седалище и адрес на управление: гр. Видин, пл. „Бдинци“ №2; партерен етаж, със срок на учредяване: за неопределен срок.

2. Приема Правилник за организация и дейността на Общинско предприятие „Зони за платено паркиране“.

3. Приема Структура на Общинско предприятие „Зони за платено паркиране“, съгласно Приложение №1 и определя числен състав от 15 бр., включително Директор.

4. Прехвърля в активите на общинското предприятие „Зони за платено паркиране“, обособени паркинги на територията на град Видин съгласно Приложение №2, неразделна част от Правилника за организация и дейността му, стопанисвани до момента от Общинско предприятие „Пазари и паркинги“.

5. Прехвърля на Общинско предприятие „Зони за платено паркиране“: Автомобил марка Дачия с рег. №ВН5283АМ, собственост на Общинско предприятие „Пазари и паркинги“.

6. Възлага на Кмета на община Видин да назначи Директор на Общинско предприятие „Зони за платено паркиране“, съгласно чл.55 от ЗОС и утвърдения правилник, като до провеждането на конкурс по реда, установен в Кодекса на труда да назначи временно изпълняващ длъжността.

7. Възлага на Кмета на Община Видин да утвърди щатно разписание на Общинското предприятие „Зони за платено паркиране“.

8. Определя Директора на Общинско предприятие „Зони за платено паркиране“ за второстепенен разпоредител с бюджет, съгласно чл.11, ал.10 от Закона за публичните финанси и чл.52, ал.5 от Закона за общинската собственост.

9. Възлага на Директора на Общинско предприятие „Зони за платено паркиране“ да разпредели бюджета на предприятието по параграфи, подпараграфи и тримесечия, в съответствие с Единната бюджетна класификация за 2023г., като се съобрази с Указанията дадени от Министерство на финансите.

10. Задължава Директора на Общинско предприятие „Зони за платено паркиране“ да извършва разходи, да поема нови задължения за разходи и/или ангажименти за разходи до размера и в съответствие с предоставените трансфери и планираните средства по бюджета на Общинското предприятие.

11. Изпълнението на настоящото решение се възлага на Кмета на Община Видин.

Приложение: Правилник за организация и дейността на ОП „Зони за платено паркиране“ (Приложение №1).

МОТИВИ: Общински съвет – Видин смята, че предложението е законосъобразно съгласно разпоредбите на чл.21, ал.1, т.23 и ал.2 от ЗМСМА, във връзка с чл.52, ал.2, ал.3 и ал.4 от Закона за общинската собственост, във връзка с т.3.1 и т.3.2 от Правилника за дейността на общинските предприятия и фирми, при спазване изискванията на чл.19, ал.1, чл.20, чл.26 и чл.28 от ЗНА и във връзка с чл.75, чл.76, чл.77 и чл.79 от АПК, както и целесъобразно:

Създаването на ново общинско предприятие за управление и организиране на дейността в зоните за платено паркиране - „Зони за платено паркиране“ ще допринесе за контрол и организираност при паркиране в Централна градска част, облекчаване на трафика и затрудненото паркиране, ограничаване безконтролното паркиране по тротоари, плочници и зелени площи и ефективна експлоатация на паркингите в града, както и по-ефективно управление и разширяване услугите, които община Видин предоставя на гражданите.

С приемането на Правилник за организацията и дейността на новото общинско предприятие „Зони за платено паркиране“ се определя обхвата на осъществяваните от предприятието дейности за управление и организиране на предприятието, неговата структура, численост и предоставените обекти за управление.

Председател на Общински съвет -Видин

Генади Велков (п)



ОБЩИНА ВИДИН

Видин 3700, пл. "Бдинци" № 2, тел. 094 609 416; факс 094/601 132
e-mail: kmet@vidin.bg

ПРАВИЛНИК

за организацията и дейността на Общинско предприятие
„Зони за платено паркиране“ гр. Видин

I. ОБЩИ РАЗПОРЕДБИ

Чл.1. Настоящият Правилник урежда дейността, структурата, управлението и числения състав, както и предоставеното за управление и стопанисване на общинско предприятие „Зони за платено паркиране“ имущество.

Чл.2. (1) Общинско предприятие „Зони за платено паркиране“ е специализирано звено на Община Видин по смисъла на Глава шеста от Закона за общинската собственост.

(2) Общинско предприятие „Зони за платено паркиране“ няма статут на юридическо лице.

(3) Общинско предприятие „Зони за платено паркиране“ се създава за неопределен срок.

II. НАИМЕНОВАНИЕ, СЕДАЛИЩЕ И АДРЕС НА УПРАВЛЕНИЕ

Чл.3. Общинското предприятие е с наименование „Зони за платено паркиране“.

Чл.4. Седалището и адреса на управление на предприятието: гр. Видин, пл. „Бдинци“ №2, партерен етаж.

III. ПРЕДМЕТ НА ДЕЙНОСТ

Чл.5. (1) Общинското предприятие е създадено с цел изпълнение на дейностите по организация и контрол на паркирането в местата с въведен със съответната маркировка регламент или забрани за паркиране на територията на Община Видин и е с предмет на дейност, както следва:

1. Изграждане и поддържане на инфраструктурата на определените за паркиране места, преградни съоръжения (входно-изходни бариери, ограждения, кабинки и др.), информационни табели, маркировка.

2. Експлоатиране и поддържане на зоните за платено паркиране – общинска собственост, както и предоставените им за управление паркинги – общинска собственост - Приложение №2 към настоящия правилник.

3. Организиране и контролиране на внедряването и поддръжката на съвременни системи за таксуване, свързани с подобряване на обслужването и ефективността при паркиране на МПС.

4. Поддръжка на вертикалната и хоризонтална пътна маркировка, и другите необходими законови средства за ефективната организация на паркиране в обособените платени паркинги и зоните за платено паркиране.

5. Координиране и контролиране поддържането на чистотата и реда в паркингите, гаражите и зоните за платено паркиране – общинска собственост.

6. Подготовка и/или изготвяне на предложения за подобряване на условията, организацията и възможностите за паркиране в община Видин.

7. Комуникация и координация с държавните органи, общинските структури и други звена, имащи отношение към паркирането на МПС в платени паркинги и зоните за платено паркиране на територията на община Видин.

8. Съвместно с РУ Полиция, отдел „КООР“ към община Видин осъществява принудително отстраняване на паркирани ППС в предвидените от нормативен акт случаи до определени за целта паркинги.

9. Таксуване на водачите на репатрираните автомобили за разходите по отстраняването, транспортирането и санкционирането по цени, определени от Общински съвет Видин.

10. Организиране и осъществяване блокиране на колелата на автомобили, чиито водачи не са заплатили таксата за платено паркиране.

11. Организиране таксуването на водачите за поставянето и отстраняването на скобите по цени, определени от Общински съвет Видин.

12. Приема заявления за различни видове абонаменти, както и за преференциално паркиране на живущите в обхвата на „зона за платено паркиране“ и поддържа регистър на същите.

13. Извършване на таксуването за ползване на паркоместата на територията на Община Видин, при условията и по цените приети от Общински съвет – Видин.

14. Обезпечаване ползването на паркоместа по всички видове абонаменти, регламентирани с Наредба за организацията на движението на територията на Община Видин.

15. Извършване на възмездни услуги, регламентирани с нормативен акт.

(2). На ОП „Зони за платено паркиране“ могат да бъдат възлагани от Кмета на Община Видин задължения за извършване на услуги от общ икономически интерес, в рамките на неговите компетенции по ред, определен с закон.

IV. СТРУКТУРА, ЧИСЛЕН СЪСТАВ И УПРАВЛЕНИЕ

Чл.6. Организационно - управленската структура и численият състав на предприятието, съгласно Приложение № 1, което е неразделна част от настоящия правилник, се утвърждава от Общински съвет. Длъжностното разписание на предприятието се утвърждава от кмета на общината.

Чл.7. Общинското предприятие се управлява от директор, назначен от Кмета на Община Видин.

Чл.8. Директорът на общинско предприятие „Зони за платено паркиране“ е второстепенен разпоредител с бюджет и изпълнява следните дейности:

1. Организира, ръководи и контролира цялостната дейност на общинското предприятие при спазване изискванията на действащото законодателство и приетите от Общински съвет – Видин Наредби, свързани с дейността на общинското предприятие;

2. Представява общинското предприятие пред компетентните органи и пред трети лица;
3. Изготвя проект на бюджет на предприятието;
4. Контролира законосъобразното и целесъобразното разходване на бюджета на предприятието;
5. Изготвя и внася на кмета на Община Видин, отчет и анализ на дейността на предприятието в края на всяко тримесечие на календарната година;
6. Представя в Община Видин изискваните справки, отчети и друга информация свързана с дейността на общинското предприятие;
7. Изпълнява всички задължения на второстепенен разпоредител с бюджет;
8. Изготвя Система за финансово управление и контрол на предприятието, организира контрола върху финансово-счетоводната дисциплина и ефективното използване на финансовите и материални активи и предоставеното на предприятието имущество;
9. Сключва, изменя и прекратява трудовите договори на работещите в предприятието, утвърждава длъжностните им характеристики, щатно разписание /поименно и длъжностно/, съгласно утвърдената структура и численост на персонала на общинското предприятие при спазване изискванията на Кодекса на труда и други действащи и приложими нормативни документи;
10. Разработва правилата за работна заплата на общинско предприятие „Зони за платено паркиране“ в съответствие с нормативната уредба и ги представя за съгласуване в Община Видин;
11. Подготвя документация, необходима за провеждане на обществени поръчки, свързани с дейността на предприятието;
12. Осъществява общо ръководство и контрол при управлението на предоставеното на предприятието имущество;
13. Разработва Правилник за вътрешния ред на общинско предприятие „Зони за платено паркиране“, в който се съдържат специфични разпоредби за организацията на дейността на предприятието и го представя за съгласуване в Община Видин;
14. Разработва вътрешни правила за дейността на предприятието.

V. ФИНАНСИРАНЕ НА ПРЕДПРИЯТИЕТО

Чл.9. Предприятието се финансира от бюджета на Община Видин в рамките на утвърдения за съответната година бюджет, води счетоводна отчетност, съгласно Закона за счетоводството и свързаните с него нормативни актове и има свой печат и лого. Всички приходи и разходи се отчитат по Единната бюджетна класификация.

Чл.10. (1) Предприятието съставя месечни, тримесечни и годишни отчети за изпълнение на бюджета, както и всички останали отчетни форми и документи, изискващи се от първостепенния разпоредител – Община Видин.

(2) Поддържа и съхранява всички документи за разходите и приходите през цялата продължителност на дейността си на хартиен и електронен носител.

VI. ПРАВА И ЗАДЪЛЖЕНИЯ НА ПРЕДПРИЯТИЕТО ПО ОТНОШЕНИЕ НА ПРЕДОСТАВЕНОТО МУ ОБЩИНСКО ИМУЩЕСТВО

Чл.11. (1) Предоставеното и придобито от Общинско предприятие „Зони за платено паркиране“ имущество е общинска собственост и за него се прилагат разпоредбите на Закона за общинската собственост и Правилник за дейността на общинските предприятия и фирми, приет от Общински съвет –Видин.

(2) Придобиването, поддържането и ремонтите на дълготрайните материални активи се извършват за сметка на Общинското предприятие в рамките на утвърдения бюджет.

Чл.12. (1) Организацията и провеждането на процедури по обществени поръчки за избор на изпълнители за доставка на материали, стоки и/или услуги и/или други ресурси за нуждите, свързани с дейността на общинското предприятие се извършват от Община Видин, на база обоснована потребност от Общинско предприятие „Зони за платено паркиране”.

(2) Общинското предприятие своевременно информира Община Видин за необходимостта от провеждане на процедури по ал.1.

VII. ЗАКЛЮЧИТЕЛНИ РАЗПОРЕДБИ

§ 1. Настоящият правилник се приема на основание чл.52, ал.3 от Закона за Общинската собственост.

§ 2. За неуредени в този Правилник въпроси се прилагат разпоредбите на действащото законодателство в Република България, в това число и актовете на органите на местно самоуправление на територията на Община Видин.

Председател на Общински съвет – Видин

Генади Велков (п)



ОБЩИНА ВИДИН

Видин 3700, пл. "Бдинци" № 2, тел. 094 609 416; факс 094/601 132
e-mail: kmet@vidin.bg

Приложение №1

Към Правилника за организация и дейността на ОП „Зони за платено паркиране“

ОРГАНИЗАЦИОННО-УПРАВЛЕНСКА СТРУКТУРА И ЧИСЛЕН СЪСТАВ

№ по ред	Длъжностни наименования	Численост на персонала – в брой
1.	Директор	1
2.	Координатори/диспечери в контролен център – специалисти.	1
3.	Мобилни групи за контрол чрез обикаляне и поставяне на скоби – специалисти.	4
4.	Контрольори „Зона за платено паркиране“	7
5.	Инспектор „контрол на приходите“ - специалист	1
6.	Счетоводител-касиер	1
7	Общо	15



ОБЩИНА ВИДИН


Видин 3700, пл. "Бдинци" № 2, тел. 094 609 416; факс 094/601 132
e-mail: kmet@vidin.bg

Приложение 2

Към Правилника за организация и дейността на ОП „Зони за платено паркиране“

Обособени паркинги на територията на град Видин

№ по ред	УЛИЦА	Брой паркоместа
1.	Ул. „Железничарска“ до жп. гарата	19
2.	Ул. „Дунавска“ срещу Областна администрация	28
3.	Ул. „Княз Александър Батенберг“ до търговски комплекс „Дружба“	9
4.	Ул. „Пазарска“ пред Спортна зала	34
5.	Ул. „Антон Страшимиров“ срещу ОП „Пазари“	30
6.	Ул. „Антон Страшимиров до ОП „Пазари“ – служебен паркинг	20
7.	Ул. „Бдин“ до Пазар Капия	16
8.	Ул. „Цибър“	41



ОБЩИНСКИ СЪВЕТ - ВИДИН

Видин 3700, пл. "Бдинци" №2, тел.: 094/609409, тел./факс: 094/601159
e-mail: obs_vidin@mail.bg

РЕШЕНИЕ № 232

Взето с Протокол № 12/19.12.2022 год.

ОТНОСНО: Предложение №ПО-01-04-253/08.12.22г. от Борислава Борисова – Зам. кмет „ХДСП“ – За Кмет на община Видин, съгласно Заповед № РД-02-11-1424/30.11.2022г., относно одобряване на право на прокарване през ПИ с идентификатор №10971.513.78, записан на „Ренесанс“ АД, с ЕИК 0000223788 и ПИ с идентификатор №10971.510.712, ЕИК 105555996, записан на „ТИБО“ ООД, за изграждането на обект: за част от Главен канализационен колектор II, от РШ 138 до КПС 1, гр. Видин.

Общински съвет - Видин

РЕШИ:

На основание чл.21, ал.1, т.8 от ЗМСМА и чл.34, ал.2 и чл.8, ал.9 от ЗОС,

I . Дава съгласие за придобиване и учредяване на безсрочно, сервитутно право на прокарване за изграждане на обект „Частична реконструкция на канализационен колектор № II (публична общинска собственост на община Видин)” в полза ПИ с идентификатор №10971.502.875 - публична общинска собственост, съгласно АОС № 4503/11.11.2022г., вх.рег.№5927, акт № 90, том XX от 02.12.2022г. и в тежест на:

1. ПИ с идентификатор №10971.513.78, за трасе на сервитут с дължина 179 метра и площ на сервитута от 1074,26 кв.м., който следва да се учреди в тежест на имота на цена от 26 820 лева /двадесет и шест хиляди осемстотин и двадесет лева/;

2. ПИ с идентификатор № 10971.510.712 за трасе с дължина 353 метра и площ на сервитута 2116 кв.м., който следва да се учреди в тежест на имота на цена от 52 331 лева /петдесет и две хиляди триста тридесет и един лева/;

II. Актуализира годишната програма по чл.8, ал.9 от ЗОС за 2022г., като добавя придобиването на безсрочно, сервитутно право на прокарване за изграждане на обект „Частична реконструкция на канализационен колектор № II (публична общинска собственост на община Видин)”, в полза ПИ с идентификатор №10971.502.87 - публична общинска собственост, съгласно АОС № 4503/11.11.2022г., вх.рег.№5927, акт № 90, том XX от 02.12.2022г. и в тежест на ПИ с идентификатор №10971.513.78 за трасе на сервитут с дължина 179 метра и площ на сервитута от 1074,26 кв.м., който следва да се учреди в тежест на имота на цена от 26 820 лева/двадесет и шест хиляди осемстотин и двадесет лева/, както и придобиването на сервитут в тежест на ПИ с идентификатор № 10971.510.712, за трасе с дължина 353 метра и площ на сервитута 2116 кв.м., който следва да се учреди в тежест на имота на цена от 52 331 лева /петдесет и две хиляди триста тридесет и един лева/;

III. Оправомощава Кмета на община Видин да сключи договори за учредяване на безсрочно, сервитутно право на прокарване за изграждане на обект „Частична реконструкция на канализационен колектор № II (публична общинска собственост на община Видин)” в полза ПИ с идентификатор №10971.502.875 - публична общинска собственост, съгласно АОС № 4503/11.11.2022г., вх.рег. №5927, акт №90, том XX от 02.12.2022г. със собствениците на имотите, както следва:

1. Договор с „Ренесанс” АД, ЕИК 0000223788 със седалище и адрес на управление: гр. Ямбол, ул. „Цар Симеон” №14 А, представлявано от Атанас Ангелов Атанасов, за учредяване на безсрочно сервитутно право на прокарване в полза на ПИ с идентификатор №10971.502.875 - публична общинска собственост и в тежест на ПИ с идентификатор №10971.513.78 за изграждане на трасе за канализационен провод с дължина 179 метра и площ на сервитута от


1074,26 кв.м., който следва да се учреди срещу цена от 26 820 лева /двадесет и шест хиляди осемстотин и двадесет лева/;

2. Договор с „ТИБО” ООД, ЕИК 105555996, със седалище и адрес на управление - гр. Видин, ул. „Йоасаф Бдински” №68, представлявано от управителя - Тихомир Тошев Янкулов, за учредяване на безсрочно, сервитутно право на прокарване в полза на ПИ с идентификатор №10971.502.875 - публична общинска собственост и в тежест на ПИ с идентификатор №10971.510.712, за изграждане на трасе за канализационен провод с дължина 353 метра и площ на сервитута 2116 кв.м., който следва да се учреди срещу цена от 52 331 лева /петдесет и две хиляди триста тридесет и един лева/.

МОТИВИ: Общински съвет – Видин смята, че предложението е целесъобразно и законосъобразно съгласно разпоредбите на чл.21, ал.1, т.8 от ЗМСМА и чл.34, ал.2 и чл.8, ал.9 от ЗОС.

Председател на Общински съвет - Видин

Генади Велков (п)



ОБЩИНСКИ СЪВЕТ - ВИДИН

Видин 3700, пл. "Бдинци" №2, тел.: 094/609409, тел./факс: 094/601159
e-mail: obs_vidin@mail.bg

РЕШЕНИЕ № 233

Взето с Протокол № 12/19.12.2022 год.

ОТНОСНО: Предложение №ПО-01-04-206/28.10.22г. от д-р Цветан Ценков – Кмет на община Видин, относно продажба на имот частна общинска собственост, съгласно АОС № 3785/08.01.2017г., самостоятелен обект в сграда с идентификатор № 10971.502.432.1.103, по КК на гр. Видин, в сграда с идентификатор 10971.502.432.1, представляващ двустаен панелен апартамент с разширена кухня със застроена площ 75,40 кв.м., ведно с избено помещение № 10 със ЗП 4,43 кв.м., както и 0,992% идеални части от общите части на сградата и от правото на строеж върху мястото, с административен адрес: гр. Видин, ж.к „Баба Тонка“, бл.3, вх.Д, ет.4, ап.103, съгласно ЗОС и Наредбата за условия и реда за установяване на жилищни нужди на граждани, настаняване под наем и продажба на жилища – общинска собственост, приета от Общински съвет – Видин.

На основание чл.21, ал.1, т.8 от ЗМСМА, чл.47, ал.1, т.3, ал.2 и ал.3 от ЗОС, чл.37, ал.1, ал.3 и ал.4, т.1 и т.3 и чл.38 от Наредбата за условията и реда за установяване на жилищни нужди на граждани, настаняване под наем и продажба на жилища - общинска собственост, приета от Общински съвет - Видин,

Общински съвет - Видин

РЕШИ:

1. Допълва годишната програма за управление и разпореждане с имоти общинска собственост за 2022г., в частта ѝ „Имоти – частна общинска собственост, предвидени за продажба чрез търг или конкурс”, съгласно ЗОС и

Наредбата по чл.8, ал.2 от ЗОС с :

- Продажба на самостоятелен обект в сграда с идентификатор 10971.502.432.1.103 по КК на гр. Видин, ж.к. „Баба Тонка“, бл.3, вх.Д, ет.4, ап.103, представляващ двустаен панелен апартамент с разширена кухня, със застроена площ 75,40 кв.м., ведно с избено помещение №10 със ЗП 4,43 кв.м., както и 0,992% идеални части от общите части на сградата и от правото на строеж върху мястото.

2. Общински съвет - Видин дава съгласие Община Видин да продаде недвижим имот - частна общинска собственост, съгласно АОС № 3785/08.01.2017г., с административен адрес: гр. Видин, ж.к. „Баба Тонка“, бл.3, вх.Д, ет.4, ап.103, представляващ двустаен панелен апартамент с разширена кухня, самостоятелен обект в сграда с идентификатор № 10971.502.432.1.103, по КК на гр. Видин, със застроена площ 75,40 кв.м., ведно с избено помещение №10 със ЗП 4,43 кв.м., както и 0,992% идеални части от общите части на сградата и от правото на строеж върху мястото, на Сергей Крумов Иванов - наемател на жилището;

3. Общински съвет одобрява цена за продажбата в размер на 53 000 лв. (петдесет и три хиляди лева), както и дължимите такси и данък.


4. Възлага на Кмета осъществяването на процедурите по продажба на имота, съгласно чл.38 от Наредбата за условията и реда за установяване на жилищни нужди на граждани, настаняване под наем и продажба на жилища - общинска собственост с Сергей Крумов Иванов - наемател на жилището.

МОТИВИ: Общински съвет смята, че предложението е законосъобразно съгласно разпоредбите на чл.21, ал.1, т.8 от ЗМСМА, чл.47, ал.1, т.3, ал.2 и ал.3 от ЗОС, чл.37, ал.1, ал.3 и ал.4, т.1 и т.3 и чл.38 от Наредбата за условията и реда за установяване на жилищни нужди на граждани, настаняване под наем и продажба на жилища - общинска собственост, приета от Общински съвет Видин, както и целесъобразно: Сергей Крумов Иванов е настанен със Заповед №24/08.04.2003г. Петгодишният срок по чл.37, ал.4, т.1 от Наредбата по чл.45а, ал.1 от ЗОС е изтекъл на 07.04.2018г. Наемателят и към момента живее в

общинското жилище, не е просрочвал плащанията по наемните вноски и е извършвал редица ремонти в жилището за своя сметка. Чрез продажбата ще постъпят приходи в общинския бюджет, новият собственик ще заплаща данъци и такси на Община Видин.

Председател на Общински съвет - Видин

Генади Велков (п)



ОБЩИНСКИ СЪВЕТ - ВИДИН

Видин 3700, пл. "Бдинци" №2, тел.: 094/609409, тел./факс: 094/601159
e-mail: obs_vidin@mail.bg

РЕШЕНИЕ № 234

Взето с Протокол № 12/19.12.2022 год.

ОТНОСНО: Предложение №ПО-01-04-261/14.12.22г. от д-р Цветан Ценков – Кмет на Община Видин, относно захранване на банкова извънбюджетна сметка с код 7443 по процедура чрез директно предоставяне на безвъзмездна финансова помощ по Програма за храни и основно материално подпомагане 2021-2027г., „Топъл обяд“.

На основание чл.21, ал.1, т.8 и т.10 от ЗМСМА, чл.104, ал.1, т.5 от Закона за публичните финанси и изискванията по Програма за храни и основно материално подпомагане 2021 – 2027г., процедура BG 05SFPR003-1.001,

Общински съвет – Видин

РЕШИ:

1. Дава съгласие Община Видин, в качеството си на първостепенен разпоредител с бюджет, да предостави сума в размер на **200 000 лева (словом: двеста хиляди лева)**, като временен безлихвен заем по Програма за храни и основно материално подпомагане 2021-2027г., процедура BG05SFPR003-1.001, съгласно разпоредбите на ДДС №07/2008г. на „Дирекция държавно съкровище“ към Министерство на финансите, от бюджетната си банкова сметка с банков код 7304, отчитана в група „Бюджет“, в извънбюджетната банкова сметка с банков код 7443, отчитана в група „СЕС“.

2. Възлага на Кмета на Община Видин след верификация на извършените разходи, отчетени на начислена и касова основа в отчетна група „СЕС“ и получаване на верифицираната сума от Управляващия орган по банкова сметка,

с банков код 7443, същата да бъде възстановена по банкова бюджетна сметка 7304, като възстановен безлихвен заем на Община Видин.


На основание чл.60, ал.1 от Административнопроцесуалния кодекс, Общински съвет - Видин, допуска предварително изпълнение на настоящото решение, с цел навременното му представяне.

МОТИВИ: Общински съвет - Видин смята, че предложението е целесъобразно и законосъобразно съгласно разпоредбите на чл.21, ал.1, т.8 и т.10 от ЗМСМА, чл.104, ал.1, т.5 от Закона за публичните финанси и изискванията по Програма за храни и основно материално подпомагане 2021-2027г., процедура BG 05SFPR003-1.001.

Допускането на предварително изпълнение на настоящото решение се налага с оглед защита на особено важен обществен интерес, непрекъсваемост на предоставяната услуга по Програма за храни и основно материално подпомагане 2021-2027г., процедура BG05SFPR003-1.001, както и своевременното разплащане на задълженията на община Видин по сключения договор за кетъринг.

Председател на Общински съвет - Видин

Генади Велков (п)



ОБЩИНСКИ СЪВЕТ - ВИДИН

Видин 3700, пл. "Бдинци" №2, тел.: 094/609409, тел./факс: 094/601159
e-mail: obs_vidin@mail.bg

РЕШЕНИЕ № 235

Взето с Протокол №12/19.12.2022 год.

ОТНОСНО: Предложение №ПО-01-04-212/01.11.22г. от д-р Цветан Ценков – Кмет на община Видин, относно провеждане на публичен търг с тайно наддаване за продажба на имот с идентификатор 10971.509.1310, с площ 39 кв.м, находящ се в гр. Видин, на ул. „Вела Пеева“.

На основание чл.21, ал.1, т.8 от ЗМСМА, чл.35, ал.1 от ЗОС, във връзка с чл.41, ал.2 от ЗОС и чл.90, ал.1, т.1 от Наредбата по чл.8, ал.2 от ЗОС,

Общински съвет – Видин

Р Е Ш И:

1. Допълва годишната програма за управление и разпореждане с имоти общинска собственост за 2022г. в частта ѝ „Имоти – частна общинска собственост, предвидени за продажба чрез търг или конкурс, съгласно ЗОС и Наредбата по чл.8, ал.2 от ЗОС с:

- Продажба на поземлен имот с идентификатор 10971.509.1310 по КК на гр. Видин, ул. „Вела Пеева“, с площ 39 кв.м.


2. Общински съвет - Видин дава съгласие, Община Видин да продаде, чрез публичен търг с тайно наддаване имоти с идентификатор 10971.509.1310 по кадастралната карта на гр. Видин, с площ 39,00 кв.м., находящ се гр. Видин, ул. „Вела Пеева“, съгласно АОС №4336/15.10.2021г., при начална тръжна цена 2 360,00 лв. (две хиляди триста и шестдесет лв.), съгласно оценка на лицензиран оценител от 30.10.2022г.

3. Упълномощава Кмета на община Видин да проведе публичен търг с тайно наддаване и да сключи договор за продажба на имот с идент. 10971.509.1310 по кадастралната карта на гр. Видин, с площ 39 кв.м., находящ се гр. Видин, ул. „Вела Пеева” със спечелилия участник.

МОТИВИ: Общински съвет – Видин смята, че предложението е законосъобразно съгласно разпоредбите на чл.21, ал.1, т.8 от ЗМСМА, чл.35, ал.1 от ЗОС, във връзка с чл.41, ал.2 от ЗОС и чл.90, ал.1, т.1 от Наредбата по чл.8, ал.2 от ЗОС, както и целесъобразно: Имот с идентификатор 10971.509.1310 е неизползваем, няма ток и вода и е с неправилна форма. Имотът намиращ се в съседство е собственост на физическо лице, в същия се извършва търговска дейност и е подадено заявление от същото лице за закупуване с цел разширяване на търговския обект. За Община Видин не е рентабилно да продължава да стопанисва и да плаща данъци на този имот. Чрез продажбата му ще постъпят приходи в Общината.

Председател на Общински съвет - Видин

Генади Велков (п)



ОБЩИНСКИ СЪВЕТ - ВИДИН

Видин 3700, пл. "Бдинци" №2, тел.: 094/609409, тел./факс: 094/601159
e-mail: obs_vidin@mail.bg

РЕШЕНИЕ № 236

Взето с Протокол № 12/19.12.2022 год.

ОТНОСНО: Предложение №ПО-01-04-247/28.11.22г. от д-р Цветан Ценков – Кмет на община Видин, относно учредяване на право на строеж за изграждане на 4 бр. гаражи в ПИ с идентификатор №10971.505.256 по кадастралната карта на град Видин, кв. „Христо Ботев“, ул. „Георги Сава Раковски“, гр. Видин.

На основание чл.21, ал.1, т.8 от ЗМСМА, чл.37, ал.1 и чл.41, ал.2 от ЗОС, чл.58, ал.1 и ал.2 от Наредбата по чл.8, ал.2 от ЗОС и чл.8, ал.9 и ал.10 от ЗОС,

Общински съвет – Видин

РЕШИ:

I . Допълва годишната програма за управление и разпореждане с имоти общинска собственост за 2022г., в частта ѝ „Имоти – частна общинска собственост“, с продажба на право на строеж за изграждане на 4 броя гаражи, в ПИ с идентификатор 10971.505.256, урегулиран в УПИ I, в квартал 236 по действащия ЗРП, на к-с „Стефан Стамболов“, гр. Видин, с прогнозен приход от 7 343 лв.

II. Дава съгласие за продажба на право на строеж, чрез публичен търг с тайно наддаване за изграждане на 4 броя гаражи, в ПИ с идентификатор 10971.505.256, урегулиран в УПИ I, в квартал 236 по действащия ЗРП, на к-с „Стефан Стамболов“, гр. Видин, както следва:

1. По петно за застрояване на строеж „Гараж“, с размери ширина 3 м. – дължина 6 м. и височина до 3,6 м., със ЗП 18 кв.м., предвидено с Виза за

проектиране № 87/16.11.2022г., с начална тръжна цена 1 836 /хиляда осемстотин тридесет и шест/ лв. ;

2. По петно за застрояване на строеж „Гараж” с размери ширина 3 м. – дължина 6 м. и височина до 3,6 м., със ЗП 18 кв.м., предвидено с Виза за проектиране № 86/16.11.2022г., с начална тръжна цена 1 836 /хиляда осемстотин тридесет и шест/ лева.

3. По петно за застрояване на строеж „Гараж”, с размери ширина 3 м. – дължина 6 м. и височина до 3,6 м., със ЗП 18 кв.м., предвидено с Виза за проектиране № 85/16.11.2022г., с начална тръжна цена 1 836 /хиляда осемстотин тридесет и шест/ лв.


4. По петно за застрояване на строеж „Гараж”, с размери ширина 3 м. – дължина 6 м. и височина до 3,6 м., със ЗП 18 кв.м., предвидено с Виза за проектиране № 84/16.11.2022г., с начална тръжна цена 1 836 /хиляда осемстотин тридесет и шест/ лв.

Възлага на Кмета на община Видин да издаде заповед за провеждане на публичен търг с тайно наддаване и да сключи договор със спечелилия търга.

МОТИВИ: Предложението е целесъобразно и законосъобразно съгласно разпоредбите на чл.21, ал.1, т.8 от ЗМСМА, чл.37, ал.1 и чл.41, ал.2 от ЗОС, чл.58, ал.1 и ал.2 от Наредбата по чл.8, ал.2 от ЗОС и чл.8, ал.9 и ал.10 от ЗОС.

Председател на Общински съвет - Видин

Генади Велков (п)



ОБЩИНСКИ СЪВЕТ - ВИДИН

Видин 3700, пл. "Бдинци" №2, тел.: 094/609409, тел./факс: 094/601159
e-mail: obs_vidin@mail.bg

РЕШЕНИЕ № 237

Взето с Протокол №12/19.12.2022 год.

ОТНОСНО: Предложение №ПО-01-04-256/09.12.22г. от д-р Цветан Ценков – Кмет на община Видин, относно дофинансиране на ОУ „Св. Климент Охридски“, гр. Видин за извършване на плащане за осъществен ремонт на училищния автобус.

На основание чл.21, ал.1, т.6, т.8, т.23 и ал.2 от Закона за местното самоуправление и местната администрация и във връзка с докладна от директора на ОУ „Св. Климент Охридски“, гр. Видин, както и по целесъобразност с оглед обезпечаване на образователно-възпитателния процес на децата и учениците,

Общински съвет – Видин

РЕШИ:

1. Общински съвет - Видин дава съгласието да бъде дофинансирано ОУ „Св. Климент Охридски“, гр. Видин, в размер на 3173,99 (три хиляди сто седемдесет и три лв. и 99 стотинки), с оглед извършване на разплащане с фирмата, направила ремонта на училищния автобус, марка ОТОЙОЛ Е 27.14, с рег.№ ВН 3521АК.

2. Сумата за дофинансиране в размер на 3173,99 (три хиляди сто седемдесет и три лв. и 99 стотинки) лв. да бъде за сметка на неизразходвани средства от събития или дейности, включени в бюджета на Община Видин за 2022 година.

3. Възлага на Кмета на Община Видин да изпълни Решението.

4. На основание чл.60, ал.1 от Административнопроцесуалния кодекс се допуска предварително изпълнение на Решението.

МОТИВИ: Предложението е целесъобразно и законосъобразно съгласно разпоредбите на чл.21, ал.1, т.6, т.8, т.23 и ал.2 от Закона за местното самоуправление и местната администрация и във връзка с докладна от директора на ОУ „Св. Климент Охридски“, гр. Видин, както и по целесъобразност, с оглед обезпечаване на образователно - възпитателния процес на децата и учениците и

- навременното приключване на бюджетната 2022 година, където са заложили финансовите средства за Община Видин;


- финансовото приключване и осигуряване разплащания на училището;

- осигуряване на равен достъп до образование за пътуващите ученици от населени места, в които няма училища чрез организиран транспорт по утвърдената транспортна схема и графика на образователно - възпитателния процес преди и след приключване на учебните занятия.

Предварителното изпълнение на Решението е свързано с оглед защита особено важен обществен интерес, навременното приключване на бюджетната 2022 година за Община Видин, където са заложили финансовите средства. От друга страна директорът на училището следва да извърши плащане към фирмата, осъществила ремонта на училищния автобус, както и финансовото приключване и осигуряване разплащания на училището.

Председател на Общински съвет - Видин

Генади Велков (п)



ОБЩИНСКИ СЪВЕТ - ВИДИН

Видин 3700, п.л. "Бдинци" №2, тел.: 094/609409, тел./факс: 094/601159
e-mail: obs_vidin@mail.bg

РЕШЕНИЕ № 238

Взето с Протокол №12/19.12.2022 год.

ОТНОСНО: Предложение №ПО-01-04-243/21.11.22г. от д-р Цветан Ценков – Кмет на община Видин, относно предоставяне на основание чл.37в, ал. 10 от ЗСПЗЗ, във връзка с издадени заповеди по чл.37в, ал.4 от ЗСПЗЗ на директора на Областна Дирекция „Земеделие“ – гр. Видин, за стопанската 2022 – 2023 година за землищата на гр. Видин, с. Генерал Мариново, с. Пешаково, с. Слана бара и с. Търняне.

На основание чл.21, ал.1, т.8 от ЗМСМА, чл.37в, ал.4 от ЗСПЗЗ, във връзка с Решение №62, взето с Протокол №3/06.04.2017г. на Общински съвет - Видин и във връзка с Писмо рег.№ РД-02-06-4534/16.11.2022г. на Община Видин, с приложено Искане изх. № РД-12-02-2805/16.11.2022г. от Директора на Областна дирекция „Земеделие“ – гр. Видин,

Общински съвет - Видин

РЕШИ:

1. Общински съвет – Видин дава съгласие да бъдат предоставени за ползване имоти - общинска собственост с НТП – ниви на ползвателите на съответните масиви за ползване по цени, в размер на средното годишно рентно плащане за съответното землище, приети с Решение №62, взето с Протокол №3/06.04.2017г. на Общински съвет - Видин, за една година, за стопанската 2022/2023 година, както следва:

1.1. В землището на гр. Видин:

№ по ред	Ползвател	№ на имот по КВС/КК	Начин на трайно ползване	Площ на имота по КВС/КК, дка.	Ползвана площ в масив за ползване,	Средно годишно рентно плащане,	Общ наем за имотите, лв.
----------	-----------	---------------------	--------------------------	-------------------------------	------------------------------------	--------------------------------	--------------------------

					дка.	лв./дка.	
1	НИКОЛАЙ СТАНИСЛАВОВ НАЙДЕНОВ	196.2	Нива	3,557	0,921	54,00	49,73
				ОБЩО:	2,629	54,00	49,73
2.	„ОКОТО-ИРИС” ООД	143.56	Нива	11,003	11,002	54,00	594,11
		143.64	Нива	16,980	15,826	54,00	854,60
				ОБЩО:	26,828	54,00	1448,71
3.	ПРОЛЕТ МИЛЧЕВА ДОЦИНСКА	148.19	Нива	10,003	7,741	54,00	418,01
				ОБЩО:	7,741	54,00	418,01
4.	СТАНИМИР ЦВЕТАНОВ ИВАНОВ	153.27	Нива	7,930	7,883	54,00	425,68
				ОБЩО:	7,883	54,00	425,68
5.	„СМАРТ АГРОПЛАМ” ЕООД	32.2	Нива	47,072	1,741	54,00	94,01
		45.46	Нива	5,493	5,405	54,00	291,87
				ОБЩО:	7,146	54,00	385,88
6.	„ДЕМЕТРА 91” ЕООД	150.1	Нива	30,050	9,616	54,00	519,26
		150.1	Нива	30,050	16,651	54,00	899,15
		199.1	Нива	1,000	0,834	54,00	45,04
				ОБЩО:	27,101	54,00	1463,45

1.2. В землището на с. Генерал Мариново:

№ по ред	Ползвател	№ на имот по КВС/КК	Начин на трайно ползване	Площ на имота по КВС/КК, дка.	Ползвана площ в масив за ползване, дка.	Средно годишно рентно плащане, лв./дка	Общ наем за имотите, лв.
1	НИКОЛАЙ СТАНИСЛАВО В НАЙДЕНОВ	19.11	Нива	5,974	0,137	60,00	8,22
				ОБЩО:	0,137	60,00	8,22
2.	ЕТ "Деси-Светла Симеонова"	50.15	Нива	11,172	1,077	60,00	64,62
				ОБЩО:	1,077	60,00	64,62

1.3. В землището на с. Пешаково:

№ по	Ползвател	№ на имот по КВС/КК	Начин на трайно	Площ на имота по	Ползвана площ в	Средно годишно	Общ наем за
------	-----------	---------------------	-----------------	------------------	-----------------	----------------	-------------

ред			ползване	КВС/КК, дка.	масив за ползване, дка.	рентно плащане, лв./дка.	имотите, лв.
1.	„МИКС-Н” ЕООД	11.7	Нива	3,710	1,276	65,00	82,94
				ОБЩО:	1,276	65,00	82,94
2.	„ЗЛАТИЯ АГРО” ЕООД	20.10	Нива	8,865	8,284	65,00	538,46
				ОБЩО:	8,284	65,00	538,46
3.	„АГРО ПИР 17” ЕООД	1.37	Зеленчукова градина	1,368	1,033	65,00	67,14
				ОБЩО:	1,033	65,00	67,14

1.4. В землището на с. Слана бара:

№ по ред	Ползвател	№ на имот по КВС/КК	Начин на трайно ползване	Площ на имота по КВС/КК, дка.	Ползвана площ в масив за ползване, дка.	Средно годишно рентно плащане, лв./дка	Общ наем за имотите , лв.
1.	„НИ-БО АГРО” ООД	29.31	Нива	0,827	0,498	37,00	18,43
		41.87	Деградирала нива	12,909	1,906	37,00	70,52
				ОБЩО:	2,404	37,00	88,95

1.5. В землището на с. Търняне:

№ по ред	Ползвател	№ на имот по КВС/КК	Начин на трайно ползване	Площ на имота по КВС/КК, дка	Ползвана площ в масив за ползване, дка.	Средно годишно рентно плащане, лв./дка.	Общ наем за имотите, лв.
1.	Драгомир Митков Нинков	17.114	Изоставена орна земя	3,800	0,423	73,00	30,88
		17.114	Изоставена орна земя	3,800	1,917	73,00	139,94
				ОБЩО:	2,340	73,00	170,82

2. Упълномощава Кмета на Община Видин в 7-дневен срок от влизане в сила на настоящето Решение да издаде Заповед за предоставяне на имотите с НТП – ниви, описани в т.1 от решението и да сключи договори за наем за срок от 1 /една/ година за стопанската 2022/2023г. с ползвателите на съответните масиви за ползване по цени в размер на средното годишно рентно плащане за


съответното землище приети с Решение №62, взето с Протокол №3/06.04.2017г. на Общински съвет - Видин.

3. Договорите за наем да бъдат сключени след плащане от ползвателите на съответната наемна цена за една стопанска година.

МОТИВИ: Предложението е целесъобразно и законосъобразно съгласно разпоредбите на чл.21, ал.1, т.8 от ЗМСМА, чл.37в, ал.4 от ЗСПЗЗ, във връзка с Решение №62, взето с Протокол №3/06.04.2017г. на Общински съвет - Видин и във връзка с Писмо рег.№ РД-02-06-4534/16.11.2022г. на Община Видин, с приложено Искане изх. № РД-12-02-2805/16.11.2022г. от Директора на Областна дирекция „Земеделие“ – гр. Видин.

Председател на Общински съвет -Видин

Генади Велков (п)



ОБЩИНСКИ СЪВЕТ - ВИДИН

Видин 3700, пл. "Бдинци" №2, тел.: 094/609409, тел./факс: 094/601159
e-mail: obs_vidin@mail.bg

РЕШЕНИЕ № 239

Взето с Протокол № 12/19.12.2022 год.

ОТНОСНО: Предложение №ПО-01-04-245/23.11.22г. от д-р Цветан Ценков – Кмет на община Видин, относно предоставяне на имоти общинска собственост с начин на трайно ползване (НТП) – полски пътища, попадащи в масивите за ползване на съответните ползватели за стопанската 2022 – 2023 година.

На основание чл.21, ал.1, т.8 от ЗМСМА, чл.37в, ал.16 от ЗСПЗЗ, във връзка с Решение №62, взето с Протокол №3/06.04.2017г. на Общински съвет - Видин и във връзка с Писмо рег.№ РД-01-10-283/16.11.2022г. на Община Видин, с приложено Искане изх. № РД-12-02-2802/16.11.2022г. от Директора на Областна дирекция „Земеделие“ – гр. Видин,

Общински съвет - Видин

РЕШИ:

1. Общински съвет – Видин дава съгласие да бъдат предоставени за ползване имоти общинска собственост с НТП – полски пътища на ползвателите на съответните масиви за ползване по цени в размер на средното годишно рентно плащане за съответното землище, приети с Решение №62, взето с Протокол №3/06.04.2017г. на Общински съвет – Видин за една година, за стопанската 2022/2023 година, както следва:

1.1. В землището на с. Каленик:

№ по ред	Ползвател	№ на имот по КВС/КК	Начин на трайно ползване	Площ на имота по КВС/КК, дка.	Ползвана площ в масив за ползване, дка.	Средно годишно рентно плащане, лв./дка.	Общ наем за имотите, лв.
1.	„АГРОВАЛ 2008” ЕООД	66.123	Селски, горски път	5,688	0,789	65,00	51,28

				ОБЩО:	0,789	65,00	51,28
2.	АЛЕКСАНДЪР АНАТОЛИЕВ ГЕНЧЕВ	39.205	Селски, горски път	6,387	0,328	65,00	21,32
		63.191	Селски, горски път	2,389	0,395	65,00	25,68
		64.227	Селски, горски път	10,566	0,644	65,00	41,86
		64.227	Селски, горски път	10,566	2,509	65,00	163,08
		80.357	Селски, горски път	7,416	0,700	65,00	45,50
		82.408	Селски, горски път	2,101	0,193	65,00	12,54
				ОБЩО:	4,769	65,00	309,98
3	ВЕСИ БОРИСОВ ПЕТРОВ	64.227	Селски, горски път	10,566	0,122	65,00	7,93
		64.227	Селски, горски път	10,566	0,135	65,00	8,78
		64.227	Селски, горски път	10,566	0,302	65,00	19,63
		66.49	Селски, горски път	6,270	5,360	65,00	348,40
		66.123	Селски, горски път	5,688	3,946	65,00	256,49
		68.263	Селски, горски път	4,828	0,942	65,00	61,23
		69.348	Селски, горски път	3,984	1,802	65,00	117,13
		72.267	Селски, горски път	1,499	0,437	65,00	28,40
		76.303	Селски, горски път	3,124	0,206	65,00	13,39
		76.303	Селски, горски път	3,124	0,364	65,00	23,66
		77.299	Селски, горски път	5,799	0,820	65,00	53,30
		80.357	Селски, горски път	7,416	2,325	65,00	151,12
83.353	Селски, горски път	2,356	1,584	65,00	102,96		
				ОБЩО:	18,345	65,00	1192,42
4.	ЕТ „Деси-Светла Симеонова“	34.41	Селски, горски път	6,228	0,131	65,00	8,52
		34.54	Селски, горски път	9,891	0,111	65,00	7,22
		34.54	Селски, горски път	9,891	2,413	65,00	156,84
		35.52	Селски, горски път	10,311	2,890	65,00	187,85
		37.51	Селски, горски път	3,787	3,436	65,00	223,34

		39.205	Селски, горски път	6,387	3,552	65,00	230,88
		40.58	Селски, горски път	0,894	0,691	65,00	44,92
		40.63	Селски, горски път	1,725	0,422	65,00	27,43
				ОБЩО:	13,646	65,00	887,00
5.	„ЗЛАТИЯ АГРО” ЕООД	21.165	Селски, горски път	8,088	0,128	65,00	8,32
		21.165	Селски, горски път	8,088	2,647	65,00	172,06
		23.106	Селски, горски път	7,716	0,189	65,00	12,28
		23.106	Селски, горски път	7,716	0,623	65,00	40,50
		23.106	Селски, горски път	7,716	0,647	65,00	42,06
		23.106	Селски, горски път	7,716	0,800	65,00	52,00
		23.140	Селски, горски път	7,897	0,651	65,00	42,32
		23.140	Селски, горски път	7,897	2,104	65,00	136,76
		24.219	Селски, горски път	1,188	0,896	65,00	58,24
		25.109	Селски, горски път	7,067	1,091	65,00	70,92
		25.120	Селски, горски път	1,747	1,125	65,00	73,12
		50.188	Селски, горски път	6,918	1,081	65,00	70,26
		50.188	Селски, горски път	6,918	2,079	65,00	135,14
		53.203	Селски, горски път	1,769	0,148	65,00	9,62
		58.201	Селски, горски път	4,933	0,831	65,00	54,02
		58.201	Селски, горски път	4,933	1,044	65,00	67,86
		58.213	Селски, горски път	10,531	1,844	65,00	119,86
		58.213	Селски, горски път	10,531	1,917	65,00	124,60
		58.254	Селски, горски път	1,357	1,352	65,00	87,88
		59.416	Селски, горски път	1,464	0,195	65,00	12,68
60.215	Селски, горски път	1,778	1,639	65,00	106,54		
60.222	Селски, горски път	5,801	2,524	65,00	164,06		

		62.217	Селски, горски път	2,503	2,427	65,00	157,76
		63.191	Селски, горски път	2,389	0,288	65,00	18,72
		63.208	Селски, горски път	6,519	6,234	65,00	405,21
		64.227	Селски, горски път	10,566	0,279	65,00	18,14
		80.357	Селски, горски път	7,416	1,476	65,00	95,94
		93.289	Селски, горски път	1,864	0,150	65,00	9,75
				ОБЩО:	36,409	65,00	2366,62

1.2. В землището на с. Слана бара:

№ по ред	Ползвател	№ на имот по КВС/КК	Начин на трайно ползване	Площ на имота по КВС/КК, дка.	Ползвана площ в масив за ползване, дка.	Средно годишно рентно плащане, лв./дка.	Общ наем за имотите, лв.
1.	ВАЛЕНТИН ИВАНЧОВ БОРИСОВ	29.89	Селски, горски път	0,287	0,287	37,00	10,62
				ОБЩО:	0,287	37,00	10,62
2.	„ЕВА АГРО-ВД” ЕООД	43.276	Селски, горски път	12,905	1,347	37,00	49,84
				ОБЩО:	1,347	37,00	49,84
3.	„НИ-БО АГРО” ООД	1.202	Селски, горски път	4,755	1,380	37,00	51,06
		1.203	Селски, горски път	6,374	0,138	37,00	5,11
		1.203	Селски, горски път	6,374	1,455	37,00	53,84
		1.203	Селски, горски път	6,374	1,808	37,00	66,90
		4.214	Селски, горски път	2,343	0,754	37,00	27,90
		5.207	Селски, горски път	8,332	1,490	37,00	55,13
		5.207	Селски, горски път	8,332	1,551	37,00	57,39
		6.208	Селски, горски път	7,603	3,743	37,00	138,49
		8.20	Селски, горски път	1,890	0,253	37,00	9,36
		34.117	Селски, горски път	2,222	1,096	37,00	40,55
		36.266	Селски, горски път	2,244	1,356	37,00	50,17

		38.268	Селски, горски път	4,387	1,984	37,00	73,41
		39.270	Селски, горски път	0,665	0,309	37,00	11,43
		41.277	Селски, горски път	4,349	2,824	37,00	104,49
		41.278	Селски, горски път	10,858	3,964	37,00	146,67
		44.275	Селски, горски път	3,985	0,730	37,00	27,01
		49.254	Селски, горски път	2,051	0,336	37,00	12,43
		49.254	Селски, горски път	2,051	0,371	37,00	13,73
				ОБЩО:	25,542	37,00	945,07
4.	СЕВДЕЛИН БОГДАНОВ МЛАДЕНОВ	44.275	Селски, горски път	3,985	1,313	37,00	48,58
				ОБЩО:	1,313	37,00	48,58

1.3. В землището на с. Пешаково:

№ по ред	Ползвател	№ на имот по КВС/КК	Начин на трайно ползване	Площ на имота по КВС/КК, дка	Ползвана площ в масив за ползване, дка.	Средно годишно рентно плащане, лв./дка.	Общ наем за имотите, лв.
1.	„ЗЛАТИЯ АГРО” ЕООД	1.100	Селски, горски път	7,882	0,289	65,00	18,78
		6.115	Селски, горски път	3,783	0,221	65,00	14,36
		13.125	Селски, горски път	1,076	0,174	65,00	11,31
		19.82	Селски, горски път	2,754	0,548	65,00	35,62
		20.123	Селски, горски път	4,124	3,885	65,00	252,52
		23.120	Селски, горски път	5,651	2,544	65,00	165,36
		23.121	Селски, горски път	4,438	2,092	65,00	135,98
		23.122	Селски, горски път	5,518	4,447	65,00	289,06
		24.124	Селски, горски път	2,340	0,502	65,00	32,63
		25.116	Селски, горски път	16,342	0,143	65,00	9,30
				ОБЩО:	14,845	65,00	964,92
2.	ЕТ "Деси-Светла Симеонова"	3.99	Селски, горски път	1,827	0,878	65,00	57,07

		4.102	Селски, горски път	1,849	1,175	65,00	76,38
		4.105	Селски, горски път	2,827	0,495	65,00	32,18
		23.120	Селски, горски път	5,651	1,679	65,00	109,14
		23.121	Селски, горски път	4,438	1,151	65,00	74,82
		25.116	Селски, горски път	16,342	4,975	65,00	323,38
		27.118	Селски, горски път	4,439	3,753	65,00	243,94
		29.4	Селски, горски път	3,219	3,181	65,00	206,76
		29.117	Селски, горски път	2,521	2,164	65,00	140,66
				ОБЩО:	19,451	65,00	1264,33
3.	„АГРО ПИР 17” ЕООД	6.115	Селски, горски път	3,783	0,335	65,00	21,78
		14.26	Селски, горски път	1,317	0,164	65,00	10,66
		18.113	Селски, горски път	3,091	2,931	65,00	190,52
		27.118	Селски, горски път	4,439	0,686	65,00	44,59
		28.83	Селски, горски път	3,701	0,838	65,00	54,47
				ОБЩО:	4,954	65,00	322,02
4.	СЛАВЧО ПАСКОВ ДИМИТРОВ	5.104	Селски, горски път	1,860	0,337	65,00	21,90
		20.123	Селски, горски път	4,124	0,207	65,00	13,46
				ОБЩО:	0,544	65,00	35,36

1.4. В землището на с. Генерал Мариново:

№ по ред	Ползвател	№ на имот по КВС/КК	Начин на трайно ползване	Площ на имота по КВС/КК, дка	Ползвана площ в масив за ползване, дка	Средно годишно рентно плащане, лв./дка	Общ наем за имотите, лв.
1.	ПЕТЪР МАТЕЕВ ДИМИТРОВ	35.148	Селски, горски път	1,646	1,633	60,00	97,98
		35.252	Селски, горски път	0,658	0,622	60,00	37,32
				ОБЩО:	2,255	60,00	135,30
2.	НИКОЛАЙ СТАНИСЛАВОВ	1.231	Селски, горски път	1,924	0,349	60,00	20,94

	НАЙДЕНОВ	3.133	Селски, горски път	1,596	0,824	60,00	49,44
		3.137	Селски, горски път	2,426	0,396	60,00	23,76
		19.131	Селски, горски път	2,884	0,205	60,00	12,30
		19.132	Селски, горски път	1,907	0,362	60,00	21,72
		20.131	Селски, горски път	3,076	0,372	60,00	22,32
		28.125	Селски, горски път	2,880	0,559	60,00	33,54
		31.235	Селски, горски път	2,988	0,611	60,00	36,66
		32.234	Селски, горски път	1,837	0,147	60,00	8,82
		32.238	Селски, горски път	0,881	0,863	60,00	51,78
		33.228	Селски, горски път	3,011	0,891	60,00	53,46
		39.128	Селски, горски път	4,822	1,452	60,00	87,12
		40.230	Селски, горски път	5,082	1,641	60,00	98,46
		46.248	Селски, горски път	7,191	1,583	60,00	94,98
		48.141	Селски, горски път	4,553	0,906	60,00	54,36
		49.142	Селски, горски път	1,194	0,321	60,00	19,26
				ОБЩО:	11,482	60,00	688,92
3.	„ЗЛАТИЯ АГРО” ЕООД	39.128	Селски, горски път	4,822	1,340	60,00	80,40
		40.230	Селски, горски път	5,082	1,356	60,00	81,36
				ОБЩО:	2,696	60,00	161,76
4.	"ДАНАЯ АГРО ВД"	27.122	Селски, горски път	0,161	0,119	60,00	7,14
		27.123	Селски, горски път	0,803	0,800	60,00	48,00
				ОБЩО:	0,919	60,00	55,14
5.	ЕТ "Деси-Светла Симеонова"	2.150	Селски, горски път	1,932	1,135	60,00	68,10
		3.133	Селски, горски път	1,596	0,172	60,00	10,32
		8.144	Селски, горски път	2,179	2,150	60,00	129,00
		8.257	Селски, горски път	1,981	0,831	60,00	49,86
		12.214	Селски, горски път	2,492	1,304	60,00	78,24

		14.217	Селски, горски път	3,423	1,294	60,00	77,64
		16.209	Селски, горски път	0,513	0,239	60,00	14,34
		16.215	Селски, горски път	1,830	0,713	60,00	42,78
		16.219	Селски, горски път	2,271	0,512	60,00	30,72
		38.147	Селски, горски път	1,034	1,023	60,00	61,38
		38.241	Селски, горски път	6,249	0,807	60,00	48,42
		38.242	Селски, горски път	2,945	0,866	60,00	51,96
		44.135	Селски, горски път	2,591	0,483	60,00	28,98
		44.245	Селски, горски път	5,116	0,529	60,00	31,74
		50.258	Селски, горски път	1,795	1,533	60,00	91,98
		51.143	Селски, горски път	1,578	1,287	60,00	77,22
		51.255	Селски, горски път	2,725	0,884	60,00	53,04
		53.213	Селски, горски път	1,868	0,486	60,00	29,16
				ОБЩО:	16,248	60,00	974,88

1.5. В землището на с. Бела Рада:

№ по ред	Ползвател	№ на имот по КВС/КК	Начин на трайно ползване	Площ на имота по КВС/КК, дка.	Ползвана площ в масив за ползване, дка.	Средно годишно рентно плащане, лв./дка.	Общ наем за имотите, лв.
1.	„НИ-БО АГРО” ООД	113.244	Селски, горски път	1,318	0,496	49,00	24,30
		113.244	Селски, горски път	1,318	0,647	49,00	31,70
		114.8	Селски, горски път	0,526	0,285	49,00	13,96
		114.202	Селски, горски път	0,478	0,398	49,00	19,50
		114.203	Селски, горски път	1,793	0,168	49,00	8,23
		131.205	Селски, горски път	5,278	0,367	49,00	17,98
		134.229	Селски, горски път	3,841	0,593	49,00	29,06
			ОБЩО:	14,552	2,954	49,00	144,73


2. Упълномощава Кмета на Община Видин в 7-дневен срок от влизане в сила на настоящето Решение, да издаде Заповед за предоставяне на имотите с НТП – полски пътища, описани в т.1 от решението и да сключи договори за наем, за срок от 1 /една/ година, за стопанската 2022/2023г., с ползвателите на съответните масиви за ползване по цени в размер на средното годишно рентно плащане за съответното землище, приети с Решение №62, взето с Протокол №3/06.04.2017г. на Общински съвет - Видин.

3. Договорите за наем да бъдат сключени след плащане от ползвателите на съответната наемна цена за една стопанска година.

МОТИВИ: Предложението е целесъобразно и законосъобразно съгласно разпоредбите на чл.21, ал.1, т.8 от ЗМСМА, чл.37в, ал.16 от ЗСПЗЗ, във връзка с Решение №62, взето с Протокол №3/06.04.2017г. на Общински съвет - Видин и във връзка с Писмо рег.№ РД-01-10-283/16.11.2022г. на Община Видин, с приложено Искане изх. № РД-12-02-2802/16.11.2022г. от Директора на Областна дирекция „Земеделие“ – гр. Видин.

Председател на Общински съвет - Видин

Генади Велков (п)



ОБЩИНСКИ СЪВЕТ - ВИДИН

Видин 3700, пл. "Бдинци" №2, тел.: 094/609409, тел./факс: 094/601159
e-mail: obs_vidin@mail.bg

РЕШЕНИЕ № 240

Взето с Протокол № 12/19.12.2022 год.

ОТНОСНО: Предложение №ПО-01-04-257/09.12.22г. от д-р Цветан Ценков – Кмет на община Видин, относно искане от Общинска служба по земеделие гр. Видин за предоставяне на имоти, придобити от Община Видин на основание чл.19 от ЗСПЗЗ за възстановяване на собственост на наследника на Станко Николов Кечашки, бивш жител на с. Градец, съгласно Решение №1А/20.11.1995г., по преписка Г 1329/03.02.1992г. за землището на с. Градец по чл.14, ал.1, т.1 от ЗСПЗЗ.

На основание чл.21, ал.1, т.8 от ЗМСМА, параграф 27, ал.2, т.1 от ПЗР на ЗИДЗСПЗЗ и чл.45ж, ал.1 от ППЗСПЗЗ,

Общински съвет - Видин

Р Е Ш И:

I. Предоставя на Общинска служба по земеделие - Видин към Областна дирекция „Земеделие” - Видин към Министерството на земеделието за възстановяване на наследниците на Станко Николов Кечашки, бивш жител на с. Градец:

1. Имот № 17422.77.52 по КВС, землище на с. Градец, с площ от 1 512 кв.м., в местност „Кутига” начин на трайно ползване „Нива”, категория V.

2. Имот № 17422.77.55 по КВС, землище на с. Градец, с площ от 2 748 кв.м., в местност „Кутига” начин на трайно ползване „Нива”, категория V.


Имотите, които са предоставени на Община Видин с протоколно решение №35/25.07.2008г. на комисията по чл.19, ал.2 от ЗСПЗЗ, одобрено със Заповед на Директора на ОД „Земеделие” - Видин е със статут на земя от общински поземлен фонд.

II. След влизане в сила на Решението на Общински съвет - Видин, Община Видин да изпрати копие от Решението на Общинска служба по земеделие – Видин, за сведение и изпълнение.

МОТИВИ: Предложението е целесъобразно и законосъобразно съгласно разпоредбите на чл.21, ал.1, т.8 от ЗМСМА, параграф 27, ал.2, т.1 от ПЗР на ЗИДЗСПЗЗ и чл.45ж, ал.1 от ППЗСПЗЗ.

Председател на Общински съвет - Видин

Генади Велков (п)



ОБЩИНСКИ СЪВЕТ - ВИДИН

Видин 3700, пл. "Бдинци" №2, тел.: 094/609409, тел./факс: 094/601159
e-mail: obs_vidin@mail.bg

РЕШЕНИЕ № 241

Взето с Протокол №12/19.12.2022 год.

ОТНОСНО: Предложение №ПО-01-04-249/06.12.22г. от Цветомира Илиева – Зам. кмет „ФСДБИР“ – За Кмет на община Видин, съгласно Заповед № РД-02-11-1427/01.12.2022г., относно предоставяне на имоти - общинска собственост, с начин на трайно ползване (НТП) – полски пътища, попадащи в масивите за ползване на съответните ползватели, за стопанската 2022 – 2023 година, находящи се в землищата на с. Търняне, с. Долни Бошняк, с. Войница и с. Цар Симеоново.

На основание чл.21, ал.1, т.8 от ЗМСМА, чл.37в, ал.16 от ЗСПЗЗ, във връзка с Решение №62, взето с Протокол №3/06.04.2017г. на Общински съвет - Видин и във връзка с Писмо рег.№ РД-01-10-295/30.11.2022г. на Община Видин, с приложено Искане изх. № РД-12-02-2936/29.11.2022г. от Директора на Областна дирекция „Земеделие“ – гр. Видин,

Общински съвет – Видин

РЕШИ:

1. Общински съвет – Видин дава съгласие да бъдат предоставени за ползване имоти общинска собственост с НТП – полски пътища на ползвателите на съответните масиви за ползване по цени в размер на средното годишно рентно плащане за съответното землище, приети с Решение №62, взето с Протокол №3/06.04.2017г. на Общински съвет - Видин за една година, за стопанската 2022/2023 година, както следва:

1.1. В землището на с. Търняне:

№ по ред	Ползвател	№ на имот по КВС/КК	Начин на трайно ползване	Площ на имота по КВС/КК, дка.	Ползвана площ в масив за ползване,	Средно годишно рентно плащане,	Общ наем за имотите, лв.
----------	-----------	---------------------	--------------------------	-------------------------------	------------------------------------	--------------------------------	--------------------------

					дка.	лв./дка.	
1.	ЕТ "Деси-Светла Симеонова"	15.35	Селски, горски път	7,609	2,852	73,00	208,20
		15.194	Селски, горски път	4,292	3,092	73,00	225,72
		15.195	Селски, горски път	0,580	0,580	73,00	42,34
		15.200	Селски, горски път	12,039	0,450	73,00	32,85
		15.201	Селски, горски път	0,893	0,893	73,00	65,19
		15.202	Селски, горски път	1,112	1,112	73,00	81,18
		15.205	Селски, горски път	2,910	2,075	73,00	151,48
		20.105	Селски, горски път	1,847	0,967	73,00	70,59
		21.27	Селски, горски път	4,846	4,797	73,00	350,18
		21.88	Селски, горски път	1,598	1,598	73,00	116,65
				ОБЩО:	18,416	73,00	1344,38
2.	ЛЮБОМИР КРУМОВ ПЕТРОВ	1.8	Селски, горски път	0,537	0,527	73,00	38,47
		1.9	Селски, горски път	0,924	0,828	73,00	60,44
		2.19	Селски, горски път	1,094	0,767	73,00	55,99
		3.40	Селски, горски път	6,679	2,018	73,00	147,31
		3.112	Селски, горски път	5,086	0,425	73,00	31,02
		4.45	Селски, горски път	6,905	0,254	73,00	18,54
		11.49	Селски, горски път	1,659	1,102	73,00	80,45
		11.63	Селски, горски път	1,188	0,260	73,00	18,98
		11.63	Селски, горски път	1,188	0,602	73,00	43,95
		12.36	Селски, горски път	0,923	0,912	73,00	66,58
		12.50	Селски, горски път	0,531	0,531	73,00	38,76
		13.35	Селски, горски път	1,749	1,748	73,00	127,60
		13.48	Селски, горски път	1,162	0,712	73,00	51,98
		14.34	Селски, горски път	1,693	1,108	73,00	80,88
15.35	Селски, горски път	7,609	1,199	73,00	87,53		

		15.196	Селски, горски път	3,282	2,563	73,00	187,10
		15.198	Селски, горски път	2,245	0,347	73,00	25,33
				ОБЩО:	15,903	73,00	1160,91
3.	Драгомир Митков Нинков	2.14	Селски, горски път	0,721	0,323	73,00	23,58
		3.40	Селски, горски път	6,679	0,997	73,00	72,78
		3.40	Селски, горски път	6,679	3,620	73,00	264,26
		3.112	Селски, горски път	5,086	0,476	73,00	34,75
		4.45	Селски, горски път	6,905	0,732	73,00	53,44
		4.45	Селски, горски път	6,905	0,887	73,00	64,75
		4.46	Селски, горски път	4,424	0,925	73,00	67,52
		6.32	Селски, горски път	0,715	0,715	73,00	52,20
		7.18	Селски, горски път	0,542	0,447	73,00	32,63
		7.19	Селски, горски път	0,540	0,165	73,00	12,04
		9.38	Селски, горски път	1,731	1,709	73,00	124,76
		9.40	Селски, горски път	1,130	0,302	73,00	22,05
		10.69	Селски, горски път	0,617	0,511	73,00	37,30
		14.34	Селски, горски път	1,693	0,406	73,00	29,64
		15.35	Селски, горски път	7,609	2,050	73,00	149,65
		15.194	Селски, горски път	4,292	1,200	73,00	87,60
		15.196	Селски, горски път	3,282	0,719	73,00	52,49
		15.198	Селски, горски път	2,245	1,576	73,00	115,05
		15.199	Селски, горски път	0,156	0,127	73,00	9,27
		15.200	Селски, горски път	12,039	0,301	73,00	21,97
		15.200	Селски, горски път	12,039	2,240	73,00	163,52
		17.84	Селски, горски път	4,169	0,145	73,00	10,58
		17.84	Селски, горски път	4,169	0,300	73,00	21,90

		17.84	Селски, горски път	4,169	1,633	73,00	119,21
		17.86	Селски, горски път	8,122	0,665	73,00	48,54
		17.86	Селски, горски път	8,122	4,438	73,00	323,97
		17.106	Селски, горски път	5,479	5,217	73,00	380,84
		18.44	Селски, горски път	1,163	1,001	73,00	73,07
		18.45	Селски, горски път	1,819	1,567	73,00	114,39
		18.105	Селски, горски път	0,400	0,386	73,00	28,18
		19.26	Селски, горски път	2,581	2,488	73,00	181,62
		19.27	Селски, горски път	2,544	1,926	73,00	140,60
		19.105	Селски, горски път	0,633	0,633	73,00	46,21
		20.105	Селски, горски път	1,847	0,784	73,00	57,23
		22.27	Селски, горски път	1,345	1,345	73,00	98,18
		22.56	Селски, горски път	0,471	0,153	73,00	11,17
				ОБЩО:	43,109	73,00	3146,94

1.2. В землището на с. Долни Бошняк:

№ по ред	Ползвател	№ на имот по КВС/КК	Начин на трайно ползване	Площ на имота по КВС/КК, дка.	Ползвана площ в масив за ползване, дка.	Средно годишно рентно плащане, лв./дка.	Общ наем за имотите, лв.
1.	„ЗЛАТИЯ АГРО” ЕООД	32.50	Селски, горски път	4,515	4,329	46,00	199,13
		32.59	Селски, горски път	6,514	2,236	46,00	102,86
		32.60	Селски, горски път	4,312	2,941	46,00	135,29
				ОБЩО:	9,506	46,00	437,28
2.	АЛЕКСАНДЪР АНАТОЛИЕВ ГЕНЧЕВ	45.213	Селски, горски път	2,741	0,134	46,00	6,16
		46.16	Селски, горски път	4,649	1,315	46,00	60,49
		47.211	Селски, горски път	3,642	0,252	46,00	11,59
		47.211	Селски, горски път	3,642	0,401	46,00	18,45
		47.211	Селски, горски път	3,642	0,406	46,00	18,68

		67.225	Селски, горски път	4,119	0,199	46,00	9,15
				ОБЩО:	2,707	46,00	124,52

1.3. В землището на с. Войница:

№ по ред	Ползвател	№ на имот по КВС/КК	Начин на трайно ползване	Площ на имота по КВС/КК, дка.	Ползвана площ в масив за ползване, дка.	Средно годишно рентно плащане, лв./дка.	Общ наем за имотите, лв.
1.	ЕТ "Деси-Светла Симеонова"	1.226	Селски, горски път	1,845	0,788	51,00	40,19
		10.201	Селски, горски път	1,937	0,238	51,00	12,14
		15.203	Селски, горски път	1,648	0,873	51,00	44,52
		15.204	Селски, горски път	3,353	2,722	51,00	138,82
		16.231	Селски, горски път	3,637	0,143	51,00	7,29
		17.229	Селски, горски път	2,310	1,167	51,00	59,52
		17.230	Селски, горски път	2,564	0,293	51,00	14,94
		18.229	Селски, горски път	4,118	0,217	51,00	11,07
		18.229	Селски, горски път	4,118	0,447	51,00	22,80
		18.279	Селски, горски път	1,073	0,898	51,00	45,80
		35.210	Селски, горски път	1,848	1,716	51,00	87,52
		37.290	Селски, горски път	1,369	1,263	51,00	64,41
		38.206	Селски, горски път	2,534	1,038	51,00	52,94
		38.267	Селски, горски път	2,849	1,201	51,00	61,25
		38.268	Селски, горски път	1,537	0,994	51,00	50,69
		39.267	Селски, горски път	1,752	0,107	51,00	5,46
		40.207	Селски, горски път	5,503	0,784	51,00	39,98
		49.272	Селски, горски път	0,985	0,256	51,00	13,06
		50.278	Селски, горски път	1,664	0,867	51,00	44,22
		51.269	Селски, горски път	2,594	1,675	51,00	85,42
51.284	Селски, горски път	1,459	0,193	51,00	9,84		

		51.284	Селски, горски път	1,459	1,149	51,00	58,60
		52.235	Селски, горски път	4,497	2,014	51,00	102,71
		52.275	Селски, горски път	3,827	3,409	51,00	173,86
		54.269	Селски, горски път	2,302	2,210	51,00	112,71
		54.274	Селски, горски път	1,435	1,096	51,00	55,90
		54.283	Селски, горски път	2,454	0,932	51,00	47,53
		55.258	Селски, горски път	1,877	1,628	51,00	83,03
		56.257	Селски, горски път	2,133	2,133	51,00	108,78
		57.256	Селски, горски път	2,165	0,688	51,00	35,09
		58.259	Селски, горски път	1,898	1,597	51,00	81,45
		58.264	Селски, горски път	4,046	1,070	51,00	54,57
		59.262	Селски, горски път	1,979	1,979	51,00	100,93
		59.263	Селски, горски път	2,004	0,848	51,00	43,25
		60.237	Селски, горски път	2,159	1,345	51,00	68,60
		61.260	Селски, горски път	2,185	2,185	51,00	111,44
		62.253	Селски, горски път	3,289	0,598	51,00	30,50
		62.259	Селски, горски път	2,128	2,127	51,00	108,48
		62.260	Селски, горски път	0,776	0,776	51,00	39,58
		63.255	Селски, горски път	2,331	1,700	51,00	86,70
		64.254	Селски, горски път	2,490	2,379	51,00	121,33
		67.246	Селски, горски път	6,290	0,654	51,00	33,35
		67.246	Селски, горски път	6,290	2,333	51,00	118,98
		67.252	Селски, горски път	3,968	0,523	51,00	26,67
		67.252	Селски, горски път	3,968	1,714	51,00	87,41
		68.248	Селски, горски път	4,752	0,372	51,00	18,97
		68.252	Селски, горски път	1,113	1,014	51,00	51,71

		68.265	Селски, горски път	1,593	0,831	51,00	42,38
		70.251	Селски, горски път	4,718	1,403	51,00	71,55
		77.260	Селски, горски път	3,032	0,532	51,00	27,13
		78.247	Селски, горски път	3,480	0,597	51,00	30,45
		78.247	Селски, горски път	3,480	0,632	51,00	32,23
		79.247	Селски, горски път	10,777	3,237	51,00	165,09
				ОБЩО:	63,585	51,00	3242,84
2.	"АГРО ЦАР ПЕТРОВО" АД	71.244	Селски, горски път	3,465	0,540	51,00	27,54
				ОБЩО:	0,540	51,00	27,54
3.	"ВАЛИ КЛАС" ЕООД	72.245	Селски, горски път	1,665	1,586	51,00	80,89
				ОБЩО:	1,586	51,00	80,89
4.	ГЕНАДИ МИТКОВ ГЕНОВ	20.211	Селски, горски път	1,467	0,140	51,00	7,14
		20.211	Селски, горски път	1,467	0,339	51,00	17,29
		20.212	Селски, горски път	1,963	0,677	51,00	34,53
		20.212	Селски, горски път	1,963	0,689	51,00	35,14
		48.266	Селски, горски път	6,554	0,945	51,00	48,20
		59.263	Селски, горски път	2,004	0,522	51,00	26,62
				ОБЩО:	3,312	51,00	168,92

1.4. В землището на с. Цар Симеоново:

№ по ред	Ползвател	№ на имот по КВС/КК	Начин на трайно ползване	Площ на имота по КВС/КК, дка.	Ползвана площ в масив за ползване, дка.	Средно годишно рентно плащане, лв./дка.	Общ наем за имотите, лв.
1.	ЦВЕТОМИР НИКОЛАЕВ ЦВЕТАНОВ	190.153	Селски, горски път	1,793	0,734	53,00	38,90
				ОБЩО:	0,734	53,00	38,90
2.	ЕТ "Деси-Светла Симеонова"	30.197	Селски, горски път	3,357	2,456	53,00	130,17
		30.286	Селски, горски път	3,650	0,170	53,00	9,01
		30.300	Селски, горски път	3,063	3,017	53,00	159,90

				ОБЩО:	5,643	53,00	299,08
3.	„АГРОФРЕШ-ВИДИН” ЕООД	10.182	Селски, горски път	2,589	0,966	53,00	51,20
		10.337	Селски, горски път	1,983	1,868	53,00	99,00
		20.284	Селски, горски път	3,044	0,248	53,00	13,14
				ОБЩО:	3,082	53,00	163,34
4.	НИКОЛАЙ ЦВЕТАНОВ ЕВГЕНИЕВ	101.146	Селски, горски път	0,736	0,558	53,00	29,57
		115.153	Селски, горски път	4,320	0,621	53,00	32,91
				ОБЩО:	1,179	53,00	62,48
5.	„ДЕМЕТРА 91” ЕООД	60.334	Селски, горски път	0,675	0,194	53,00	10,28
		80.352	Селски, горски път	1,219	0,444	53,00	23,53
		90.12	Селски, горски път	2,485	0,189	53,00	10,02
		90.12	Селски, горски път	2,485	0,820	53,00	43,46
		101.262	Селски, горски път	1,314	0,755	53,00	40,02
		110.153	Селски, горски път	2,473	0,587	53,00	31,11
		110.266	Селски, горски път	2,191	1,471	53,00	77,96
		110.333	Селски, горски път	3,734	1,961	53,00	103,93
		115.153	Селски, горски път	4,320	0,302	53,00	16,01
		115.310	Селски, горски път	1,102	0,193	53,00	10,23
		120.256	Селски, горски път	2,826	0,266	53,00	14,10
		120.270	Селски, горски път	5,196	0,189	53,00	10,02
		130.90	Селски, горски път	2,288	0,551	53,00	29,20
		160.70	Селски, горски път	1,411	0,107	53,00	5,67
		160.332	Селски, горски път	0,460	0,149	53,00	7,90
		165.70	Селски, горски път	1,146	0,535	53,00	28,36
		170.268	Селски, горски път	4,237	0,602	53,00	31,91
170.268	Селски, горски път	4,237	2,926	53,00	155,08		
180.269	Селски, горски път	1,153	1,039	53,00	55,07		

		200.141	Селски, горски път	3,772	0,890	53,00	47,17
		210.141	Селски, горски път	3,158	1,060	53,00	56,18
		260.265	Селски, горски път	1,110	0,834	53,00	44,20
		270.141	Селски, горски път	1,438	1,004	53,00	53,21
		280.341	Селски, горски път	2,538	0,263	53,00	13,94
		290.141	Селски, горски път	3,931	0,238	53,00	12,61
		290.141	Селски, горски път	3,931	0,357	53,00	18,92
		340.207	Селски, горски път	2,525	0,226	53,00	11,98
		340.273	Селски, горски път	0,759	0,705	53,00	37,36
		350.274	Селски, горски път	0,837	0,567	53,00	30,05
		360.275	Селски, горски път	0,848	0,486	53,00	25,76
		390.180	Селски, горски път	9,457	1,640	53,00	86,92
				ОБЩО:	21,550	53,00	1142,16
6.	ЛЪЧЕЗАР ИВОВ ВЕНЦИСЛАВОВ	250.207	Селски, горски път	2,593	0,181	53,00	9,59
		250.207	Селски, горски път	2,593	0,741	53,00	39,27
				ОБЩО:	0,922	53,00	48,86


2. Упълномощава Кмета на Община Видин в 7-дневен срок от влизане в сила на настоящето Решение, да издаде Заповед за предоставяне на имотите с НТП – полски пътища, описани в т.1 от решението и да сключи договори за наем за срок от 1 /една/ година, за стопанската 2022/2023г., с ползвателите на съответните масиви, за ползване по цени в размер на средното годишно рентно плащане за съответното землище, приети с Решение №62, взето с Протокол №3/06.04.2017г. на Общински съвет - Видин.

3. Договорите за наем да бъдат сключени след плащане от ползвателите на съответната наемна цена за една стопанска година.

МОТИВИ: Общински съвет – Видин смята, че предложението е целесъобразно и законосъобразно съгласно разпоредбите на чл.21, ал.1, т.8 от ЗМСМА, чл.37в, ал.16 от ЗСПЗЗ, във връзка с Решение №62, взето с Протокол №3/06.04.2017г. на Общински съвет - Видин и във връзка с Писмо рег.№ РД-01-10-295/30.11.2022г. на Община Видин, с приложено Искане изх. № РД-12-02-2936/29.11.2022г. от Директора на Областна дирекция „Земеделие“ – гр. Видин.

Председател на Общински съвет - Видин

Генади Велков (п)



ОБЩИНСКИ СЪВЕТ - ВИДИН

Видин 3700, пл. "Бдинци" №2, тел.: 094/609409, тел./факс: 094/601159
e-mail: obs_vidin@mail.bg

РЕШЕНИЕ № 242

Взето с Протокол №12/19.12.2022 год.

ОТНОСНО: Предложение №ПО-01-04-250/06.12.22г. от Цветомира Илиева – Зам. кмет „ФСДБИР“ – За Кмет на община Видин, съгласно Заповед № РД-02-11-1427/01.12.2022г., относно предоставяне на основание чл.37в, ал.10 от ЗСПЗЗ, във връзка с издадени заповеди по чл.37в, ал.4 от ЗСПЗЗ на директора на Областна дирекция „Земеделие“ – гр. Видин, за стопанската 2022-2023 година за землищата на с. Новоселци, с. Долни Бошняк, с. Цар Симеоново.

На основание чл.21, ал.1, т.8 от ЗМСМА, чл.37в, ал.4 от ЗСПЗЗ, във връзка с Решение №62, взето с Протокол №3/06.04.2017г. на Общински съвет - Видин и във връзка с Писмо рег.№ РД-02-06-4764/30.11.2022г. на Община Видин, с приложено Искане изх. № РД-12-02-2943/30.11.2022г. от Директора на Областна дирекция „Земеделие“ – гр. Видин,

Общински съвет – Видин

РЕШИ:

1. Общински съвет – Видин дава съгласие да бъдат предоставени за ползване имоти - общинска собственост с НТП – ниви, на ползвателите на съответните масиви за ползване по цени в размер на средното годишно рентно плащане за съответното землище, приети с Решение №62, взето с Протокол №3/06.04.2017г. на Общински съвет - Видин за една година, за стопанската 2022/2023 година, както следва:

1.1. В землището на с. Новоселци:

№ по	Ползвател	№ на имот по КВС/КК	Начин на трайно	Площ на имота по	Ползвана площ в	Средно годишно	Общ наем за
------	-----------	---------------------	-----------------	------------------	-----------------	----------------	-------------

ред			ползване	КВС/КК, дка.	масив за ползване, дка.	рентно плащане, лв./дка.	имотите, лв.
1.	ПЕТЯ ВЕСЕЛИНОВА МОНКОВА	123.29	Нива	1,672	1,672	70,00	117,04
				ОБЩО:	1,672	70,00	117,04

1.2. В землището на с. Долни Бошняк:

№ по ред	Ползвател	№ на имот по КВС/КК	Начин на трайно ползване	Площ на имота по КВС/КК, дка.	Ползвана площ в масив за ползване, дка.	Средно годишно рентно плащане, лв./дка.	Общ наем за имотите, лв.
1.	АЛЕКСАНДЪР АНАТОЛИЕВ ГЕНЧЕВ	47.47	Нива	13,880	9,849	46,00	453,05
		47.52	Нива	5,002	4,973	46,00	228,76
		48.3	Нива	17,769	0,595	46,00	27,37
		48.3	Нива	17,769	0,869	46,00	39,97
		57.4	Нива	49,800	3,356	46,00	154,38
				ОБЩО:	19,642	46,00	903,53
2.	„АГРО-МГ” ООД	16.13	Нива	0,500	0,241	46,00	11,09
				ОБЩО:	0,241	46,00	11,09
3.	„ЗЛАТИЯ АГРО” ЕООД	32.1	Нива	11,500	11,105	46,00	510,83
		33.2	Нива	18,619	12,945	46,00	595,47
				ОБЩО:	24,050	46,00	1106,30

1.3. В землището на с. Цар Симеоново:

№ по ред	Ползвател	№ на имот по КВС/КК	Начин на трайно ползване	Площ на имота по КВС/КК, дка.	Ползвана площ в масив за ползване, дка.	Средно годишно рентно плащане, лв./дка.	Общ наем за имотите, лв.
1.	„ДЕМЕТРА 91” ЕООД	60.104	Нива	2,695	0,598	53,00	31,70
		85.15	Нива	3,001	2,507	53,00	132,87
		110.68	Нива	1,500	1,395	53,00	73,94
		175.35	Нива	2,000	0,933	53,00	49,45
		410.18	Нива	4,556	1,009	53,00	53,48
				ОБЩО:	6,442	53,00	341,426


2. Упълномощава Кмета на Община Видин в 7-дневен срок от влизане в сила на настоящето Решение да издаде Заповед за предоставяне на имотите с НТП – ниви, описани в т.1 от решението и да сключи договори за наем за срок от 1 /една/ година, за стопанската 2022/2023 г., с ползвателите на съответните масиви, за ползване по цени в размер на средното годишно рентно плащане за съответното землище, приети с Решение №62, взето с Протокол №3/06.04.2017г. на Общински съвет - Видин.

3. Договорите за наем да бъдат сключени след плащане от ползвателите на съответната наемна цена за една стопанска година.

МОТИВИ: Общински съвет – Видин смята, че предложението е целесъобразно и законосъобразно съгласно разпоредбите на чл.21, ал.1, т.8 от ЗМСМА, чл.37в, ал.4 от ЗСПЗЗ, във връзка с Решение №62, взето с Протокол №3/06.04.2017г. на Общински съвет - Видин и във връзка с Писмо рег.№РД-02-06-4764/30.11.2022г. на Община Видин, с приложено Искане изх. №РД-12-02-2943/30.11.2022г. от Директора на Областна дирекция „Земеделие“ – гр. Видин.

Председател на Общински съвет - Видин

Генади Велков (п)



ОБЩИНСКИ СЪВЕТ - ВИДИН

Видин 3700, пл. "Бдинци" №2, тел.: 094/609409, тел./факс: 094/601159
e-mail: obs_vidin@mail.bg

РЕШЕНИЕ № 243

Взето с Протокол № 12/19.12.2022 год.

ОТНОСНО: Предложение №ПО-01-04-258/09.12.22г. от д-р Цветан Ценков – Кмет на община Видин, относно разрешение за изработване на проект за изменение на Общ устройствен план на гр. Видин, в частта на 10971.502.1000 по КККР на гр. Видин, за промяна предназначението от „Жилищна зона с преобладаваща малка височина-Жм“ в територия за „Смесена централна зона – Ц1“, на основание чл.134, ал.1 от ЗУТ.

Общински съвет – Видин

Р Е Ш И:

На основание чл.21, ал.1, т.11 от ЗМСМА, във връзка с чл.124, ал.1 и чл.134, ал.1, т.1 от ЗУТ,

РАЗРЕШАВА:

На „Перфетострой“ ЕООД, ЕИК 105552780, със седалище и адрес на кореспонденция: гр. Видин, ул. „Цар Симеон Велики“ №68, представлявано от Веселин Младенов Генов да изработи проект за изменение на Общ устройствен план на гр. Видин, одобрен с Решение №181, взето с Протокол №13/09.11.2004г. на Общински съвет – Видин, с който да се промени предназначението на територията в частта на ПИ с идентификатор 10971.502.1000 по КККР на гр. Видин, за промяна предназначението от „Жилищна зона с преобладаваща малка височина - Жм“ в територия за „Смесена централна зона – Ц1“

Съгласно чл.135, ал.6 от ЗУТ, спира прилагането на действащия Общ устройствен план в частите, за които се отнася изменението.

Разрешението да се впише служебно в регистъра на общинската администрация по чл.5, ал.5 от ЗУТ.

На основание чл.21, ал.1, т.11 от ЗМСМА, чл.124б, ал.1 от ЗУТ, във връзка с чл.124, ал.1 от ЗУТ, Общински съвет – Видин


О Д О Б Р Я В А:

Задание за изработване на проект за изменение на Общ устройствен план на гр. Видин, одобрен с Решение №181, взето с Протокол №13/09.11.2004г. на Общински съвет – Видин, с който да се промени предназначението на територията в частта на ПИ с идентификатор 10971.502.1000 по КККР на гр. Видин, с площ 882 кв.м., начин на трайно ползване „За търговски обект, комплекс“ и трайно предназначение на територията: Урбанизирана, от „Жилищна зона с преобладаваща малка височина - Жм“ в територия за „Смесена централна зона – Ц1“.

МОТИВИ: Общински съвет - Видин смята, че предложението е целесъобразно и законосъобразно съгласно разпоредбите на чл.21, ал.1, т.11 от ЗМСМА, във връзка с чл.124, ал.1, чл.124б, ал.1 и чл.134, ал.1, т.1 от ЗУТ.

Председател на Общински съвет - Видин

Генади Велков (п)



ОБЩИНСКИ СЪВЕТ - ВИДИН

Видин 3700, пл. "Бдинци" №2, тел.: 094/609409, тел./факс: 094/601159
e-mail: obs_vidin@mail.bg

РЕШЕНИЕ № 244

Взето с Протокол № 12/19.12.2022 год.

ОТНОСНО: Предложение №ПО-01-04-246/25.11.22г. от д-р Цветан Ценков – Кмет на община Видин, относно разрешение за изработване на проект за изменение на Общ устройствен план на гр. Видин в обхват на ПИ 10971.86.2 по КККР на гр. Видин, местност „Алимана 2“, за промяна предназначението от територия за „Обработваеми земеделски земи“ в територия за „Гробищен парк“, на основание чл.134, ал.1, т.1 и т.2 от ЗУТ.

Общински съвет – Видин

Р Е Ш И:

На основание чл.21, ал.1, т.11 от ЗМСМА, във връзка с чл.124, ал.1 и чл.134, ал.1, т.1 и т.2 от ЗУТ,

РАЗРЕШАВА:

На Кмета на община Видин, да възложи изработване на проект за изменение на Общ устройствен план на град Видин, одобрен с Решение №181, взето с Протокол №13/09.11.2004г. на Общински съвет – Видин, с който да се промени предназначението на ПИ с идентификатор 10971.86.2 по КККР на гр. Видин, местност „Алимана 2“, с площ 28 478 кв.м., от територия за „Обработваеми земеделски земи“ в територия за „Гробищен парк“.

Съгласно чл.135, ал.6 от ЗУТ, спира прилагането на действащия общ устройствен план в частите, за които се отнася изменението.

Разрешението да се впише служебно в регистъра на общинската администрация по чл.5, ал.5 от ЗУТ.

На основание чл.21, ал.1, т.11 от ЗМСМА, чл.124б, ал.1 от ЗУТ, във връзка с чл.124, ал.1 от ЗУТ, Общински съвет – Видин


ОДОБРЯВА:

Задание за изработване на проект за изменение на Общ устройствен план на град Видин, одобрен с Решение №181, взето с Протокол №13/09.11.2004г. на Общински съвет – Видин, с който да се промени предназначението на ПИ с идентификатор 10971.86.2 по КККР на гр. Видин, местност „Алимана 2“, с площ 28 478 кв.м., от територия за „Обработваеми земеделски земи“ в територия за „Гробищен парк“.

МОТИВИ: Общински съвет - Видин смята, че предложението законосъобразно съгласно разпоредбите на чл.21, ал.1, т.11 от ЗМСМА, във връзка с чл.124, ал.1, чл.124б, ал.1 и чл.134, ал.1, т.1 и т.2 от ЗУТ и целесъобразно, с оглед предприемане на действия за разширяване на новия гробищен парк, находящ се в гр. Видин, местност „Алимана 2“.

Председател на Общински съвет - Видин

Генади Велков (п)



ОБЩИНСКИ СЪВЕТ - ВИДИН

Видин 3700, пл. "Бдинци" №2, тел.: 094/609409, тел./факс: 094/601159
e-mail: obs_vidin@mail.bg

РЕШЕНИЕ № 245

Взето с Протокол № 12/19.12.2022 год.

ОТНОСНО: Предложение №ПО-01-04-255/09.12.22г. от д-р Цветан Ценков – Кмет на община Видин, относно разрешение за изработване на проект за изменение на Общ устройствен плана на община Видин в частта на ПИ с идентификатор 52283.169.75, ПИ с идентификатор 52283.169.78 и ПИ с идентификатор 52283.169.7 по КК на с. Новоселци, община Видин, на основание чл.134, ал.1 от ЗУТ.

Общински съвет – Видин

Р Е Ш И:

На основание чл.21, ал.1, т.11 от ЗМСМА, във връзка с чл.124, ал.1 и чл.134, ал.1, т.1 от ЗУТ,

РАЗРЕШАВА:

На Ивайло Рангелов Върков, Мария Цветанова Въркова, Христина Рангелова Матеева и Росен Петров Матеев, да изработят проект за изменение на Общ устройствен план на община Видин, одобрен с Решение №180, взето с Протокол №13/09.11.2004г. на Общински съвет – Видин, с който да се промени предназначението на територията в частта на ПИ с идентификатор 52283.169.75 по КК на с. Новоселци, м. „Блатото“, с площ 10584 кв.м., начин на трайно ползване „Нива“ и трайно предназначение на територията – земеделска, и ПИ с идентификатор 52283.169.7 по КК на с. Новоселци, м. „До стопанския двор“, с площ 2981 кв. м., начин на трайно ползване „Нива“ и трайно предназначение на територията – земеделска за промяна предназначението от „Обработваеми земеделски земи“ в „Селскостопанска производствена дейност“ и в частта на ПИ с идентификатор 52283.169.78 по КК на с. Новоселци, м. „До стопанския двор“, с площ 3307 кв.м., начин на трайно ползване „Нива“ и трайно предназначение на територията – земеделска, за промяна на предназначението от „Обработваеми земеделски земи“ в „За обществено обслужване“.

Съгласно чл.135, ал.6 от ЗУТ, спира прилагането на действащия общ устройствен план в частите, за които се отнася изменението.

Разрешението да се впише служебно в регистъра на общинската администрация по чл.5, ал.5 от ЗУТ.

На основание чл.21, ал.1, т.11 от ЗМСМА, чл.124б, ал.1 от ЗУТ, във връзка с чл.124, ал.1 от ЗУТ, Общински съвет – Видин


О Д О Б Р Я В А:

Задание за изработване на проект за изменение на Общ устройствен план на община Видин, одобрен с Решение 180, взето с Протокол № 13/09.11.2004 г. на Общински съвет – Видин, с който да се промени предназначението на територията в частта на ПИ с идентификатор 52283.169.75 по КК на с. Новоселци, м. „Блатото“, с площ 10584 кв.м., начин на трайно ползване „Нива“ и трайно предназначение на територията – земеделска, и ПИ с идентификатор 52283.169.7 по КК на с. Новоселци, м. „До стопанския двор“, с площ 2981 кв. м., начин на трайно ползване „Нива“ и трайно предназначение на територията – земеделска за промяна предназначението от „Обработваеми земеделски земи“ в „Селскостопанска производствена дейност“ и в частта на ПИ с идентификатор 52283.169.78 по КК на с. Новоселци, м. „До стопанския двор“, с площ 3307 кв.м., начин на трайно ползване „Нива“ и трайно предназначение на територията – земеделска, за промяна на предназначението от „Обработваеми земеделски земи“ в „За обществено обслужване“.

МОТИВИ: Общински съвет - Видин смята, че предложението е целесъобразно и законосъобразно съгласно разпоредбите на чл.21, ал.1, т.11 от ЗМСМА, във връзка с чл.124, ал.1, чл.124б, ал.1 и чл.134, ал.1, т.1 от ЗУТ.

Председател на Общински съвет - Видин

Генади Велков (п)



ОБЩИНСКИ СЪВЕТ - ВИДИН

Видин 3700, пл. "Бдинци" №2, тел.: 094/609409, тел./факс: 094/601159
e-mail: obs_vidin@mail.bg

РЕШЕНИЕ № 246

Взето с Протокол № 12/19.12.2022 год.

ОТНОСНО: Предложение №ПО-01-04-248/29.11.22г. от д-р Цветан Ценков – Кмет на община Видин, относно разрешение за изработване на проект за изменение на Общ устройствен план на община Видин, в частта на ПИ с идентификатор 15998.81.7 по КККР на с. Гомотарци, община Видин, за промяна предназначението, от територия с общо предназначение за „Неизползваеми земеделски земи“ в устройствена зона за „Складово производствени дейности“, на основание чл.134, ал.1, т.1 от ЗУТ.

Общински съвет – Видин РЕШИ:

На основание чл.21, ал.1, т.11 от ЗМСМА, във връзка с чл.124, ал.1 и чл.134, ал.1, т.1 от ЗУТ,

РАЗРЕШАВА:

На Миглена Светлозарова Александрова да изработи проект за изменение на Общ устройствен план на община Видин, одобрен с Решение №180, взето с Протокол №13/09.11.2004г. на Общински съвет – Видин, с който да се промени предназначението на ПИ с идентификатор 15998.81.7 по КККР на с. Гомотарци, общ. Видин, с площ от 5527 кв.м., и с начин на трайно ползване „Изоставено трайно насаждение“, от територия с общо предназначение за „Неизползваеми земеделски земи“ в устройствена зона за „Складово производствени дейности (СП)“.

Съгласно чл.135, ал.6 от ЗУТ, спира прилагането на действащия Общ устройствен план в частите, за които се отнася изменението.

Разрешението да се впише служебно в регистъра на общинската администрация по чл.5, ал.5 от ЗУТ.

На основание чл.21, ал.1, т.11 от ЗМСМА, чл.124б, ал.1 от ЗУТ във връзка с чл.124, ал.1 от ЗУТ, Общински съвет – Видин

ОДОБРЯВА:


Задание за изработване на проект за изменение на Общ устройствен план на община Видин, одобрен с Решение №180, взето с Протокол № 13/09.11.2004г. на Общински съвет – Видин, с който да се промени предназначението на ПИ с

идентификатор 15998.81.7 по КККР на с. Гомотарци, общ. Видин, с площ от 5527 кв.м., и с начин на трайно ползване „Изоставено трайно насаждение“, от територия с общо предназначение за „Неизползваеми земеделски земи“ в устройствена зона за „Складово производствени дейности (СП)“.

МОТИВИ: Общински съвет - Видин смята, че предложението е целесъобразно и законосъобразно съгласно разпоредбите на чл.21, ал.1, т.11 от ЗМСМА, във връзка с чл.124, ал.1, чл.124б, ал.1 и чл.134, ал.1, т.1 от ЗУТ.

Председател на Общински съвет - Видин

Генади Велков (п)



ОБЩИНСКИ СЪВЕТ - ВИДИН

Видин 3700, пл. "Бдинци" №2, тел.: 094/609409, тел./факс: 094/601159
e-mail: obs_vidin@mail.bg

РЕШЕНИЕ № 247

Взето с Протокол № 12/19.12.2022 год.

ОТНОСНО: Предложение №ПО-01-04-251/06.12.22г. от Цветомира Илиева – Зам. кмет „ФСДБИР“ – За Кмет на община Видин, съгласно Заповед № РД-02-11-1427/01.12.2022г., относно разрешение за изработване на проект за изменение на Общ устройствен план на град Видин, в частта на ПИ с идентификатор 10971.190.42 и ПИ с идентификатор 10971.190.44 по КККР гр. Видин, общ. Видин, за промяна предназначението, от територия с общо предназначение за „Обработваеми земеделски земи“ в територия с общо предназначение за „Обществено обслужващи функции“, на основание чл.134, ал.1, т.1 от ЗУТ.

Общински съвет – Видин

Р Е Ш И:

На основание чл.21, ал.1, т.11 от ЗМСМА, във връзка с чл.124, ал.1 и чл.134, ал.1, т.1 от ЗУТ,

РАЗРЕШАВА:

На Тодорка Христова Йонова и Мария Николова Ненова да изработят проекти за изменение на Общ устройствен план на град Видин, одобрен с Решение №181, взето с Протокол №13/09.11.2004г. на Общински съвет – Видин, в обхват с който да се промени предназначението на ПИ с идентификатор 10971.190.44 по КККР на гр. Видин, общ. Видин, с площ от 4290 кв.м., и с начин на трайно ползване „Нива“ и ПИ с идентификатор 10971.190.42 по КККР на гр. Видин, общ. Видин, с площ от 2867 кв.м., и с начин на трайно ползване „Нива“, от територия с общо предназначение за „Обработваеми земеделски

земи“ в територия с общо предназначение за „Обществено обслужващи функции“.

Съгласно чл.135, ал.6 от ЗУТ спира прилагането на действащия общ устройствен план в частите, за които се отнася изменението.

Разрешението да се впише служебно в регистъра на общинската администрация по чл.5, ал.5 от ЗУТ.

На основание чл.21, ал.1, т.11 от ЗМСМА, чл.124б, ал.1 от ЗУТ във връзка с чл.124, ал.1 от ЗУТ, Общински съвет – Видин

ОДОБРЯВА:

Задание за изработване на проект за изменение на Общ устройствен план на град Видин, одобрен с Решение №181, взето с Протокол №13/09.11.2004г. на Общински съвет – Видин, с който да се промени предназначението на ПИ с идентификатор 10971.190.44 по КККР на гр. Видин, общ. Видин, с площ от 4290 кв.м., и с начин на трайно ползване „Нива“ и ПИ с идентификатор 10971.190.42 по КККР на гр. Видин, общ. Видин, с площ от 2867 кв.м., и с начин на трайно ползване „Нива“, от територия с общо предназначение за „Обработваеми земеделски земи“ в територия с общо предназначение за „Обществено обслужващи функции“.

МОТИВИ: Общински съвет - Видин смята, че предложението е целесъобразно и законосъобразно съгласно разпоредбите на чл.21, ал.1, т.11 от ЗМСМА, във връзка с чл.124, ал.1, чл.124б, ал.1 и чл.134, ал.1, т.1 от ЗУТ.

Председател на Общински съвет - Видин

Генади Велков (п)